

360-8111


H-A
1044







4809



Justo Zaragoza.

NUEVOS ELEMENTOS
DE
GEOGRAFIA E HISTORIA
DE LA
ISLA DE CUBA,

para uso de los niños

POR DON JOSE MARIA DE LA TORRE,

Abogado, Sócio de mérito de la Real Sociedad Económica de la Habana, Corresponsal de la de Cuba, Individuo de la Real Academia Española de la Historia, Miembro de la de Geografía de París y de otras varias Corporaciones Científicas y Literarias nacionales y extranjeras, Vocal de la Comisión ejecutiva del Censo y de la Junta local de Instrucción pública de la Habana, Calígrafo y Paleógrafo del Excmo. Ayuntamiento y Real Audiencia de la Habana y Catedrático de Geografía e Historia de la Real Universidad.

CONTIENEN

**la reciente division territorial y el censo oficial de 1862: y
están ajustados al espléndido mapa de la Isla del autor.**

Esta obra está declarada TEXTO para las escuelas públicas según se puede ver en disposicion superior publicada en la Gaceta de 24 de junio de 1863.

42ª EDICION.

«Cuba es la mas hermosa tierra
que jamás ojos vieron.»—COLON.

HABANA.

SANS, IMPRENTA Y LIBRERIA DE A. PEGO,
CALLE DE LA MURALLA N.º 61.
1868.

ADVERTENCIA.

Reconocido al señalado favor con que han sido recibidas mis publicaciones geográficas é históricas, he creído de mi deber, no solo mejorarlas en su parte doctrinal, sino tambien en la material.

En cuanto al contenido y á la ortografía de esta parte de la série, he seguido los principios indicados en el prólogo de mi «*COMPENDIO de geografía física, política, estadística y comparada de esta Isla,*» que puede servir de ampliación á los presentes *Elementos*. Así se verá, v. g., acentuadas, voces que segun las reglas ortográficas no debieran estarlo en obras escritas para personas adultas.

Es de advertir que de intento ofrezco ciertos puertos ó embarcaderos pequeños con preferencia á otros mayores y más notables; porque me parece que sería muy reparable que se ignorase la situación de los embarcaderos, v. g., *Canal de San Mateo, la Teja, Carabatos*, y otros que se hallan en el más floreciente estado de tráfico, y comercio, por conocerse algunos puertos excelentes, pero sin movimiento ni vida, en que abunda nuestra Isla.

Para ilustración de la obra he trazado y hecho grabar un mapa de la Isla, que tomándolo con ella doy al costo material de impresion. Es en su escala el más completo y exacto publicado, y contiene todos los ferro-carriles y el mapa antiguo de la Isla.

Advierto tambien que he construido con los datos más recientes, un espléndido mapa de la Isla, de vara y media de largo, y la parte más importante en escala mayor; el cual preciosamente iluminado, barnizado y montado en tela, con sus medias cañas, es el más apropiado para la enseñanza, á la vez que para adornar un gabinete. Euseñado es advertir que está ajustado al presente texto.

Tambien he publicado unas *Nociones de Geografía universal y particular de la Monarquía Española*, muy propias para las primeras clases; y un compendio de lo mismo, y otro de Historia universal, todo al corriente del día.

Se notará que esta edición vá mejorada con el último censo oficial de la Isla, verificado en 1862; no debiendo verificarse otro hasta 1870. En la descripción de los pueblos ofrezco, sin embargo, á veces la población con arreglo á otros datos recientes y fidedignos.

Gobierno Superior civil de la Isla de Cuba.—El Excmo. Sr. Ministro de Ultramar, dice en Real orden de 2 de Junio último, al Excmo. Sr. Gobernador Superior Civil lo que sigue:

«Excmo. Sr.:—Enterada la Reina (Q. D. G.) de la carta de V. E., núm. 168, de 23 de Abril último, S. M. se ha servido aprobar la determinación de V. E., por lo que declaró de texto la obra de D. José María de la Torre, titulada *Elementos de Geografía Universal.*»

Lo traslado á V. S. para su conocimiento y demás efectos.

Dios guarde á V. S. muchos años.—Habana, 12 de Julio de 1866.—Joaquín Vigil de Quiñones.—Sr. D. José María de la Torre.

ES PROPIEDAD.

NOCIONES DE GEOGRAFIA GENERAL.

I.

Qué es Geografía?

La ciencia que tiene por objeto la descripción de la *Tierra* ó planeta que habitamos, conocido también con el nombre de *Globo terráqueo*.

Porqué se llama también á la Tierra (1) *Globo terráqueo*?

Porque es redonda y se compone principalmente de agua y tierra.

Y son iguales las partes de agua y de tierra que aparecen sobre la superficie de nuestro planeta?

No señor; pues resulta que las aguas ocupan las tres cuartas partes, y la tierra la otra cuarta parte de la superficie del Globo.

Cuál es la superficie de la Tierra?

16½ millones de leguas marítimas cuadradas; de las cuales 12½ pertenecen á las aguas y las otras cuatro á la tierra.

2.—Nomenclatura hidrográfica.

Cómo dividen los geógrafos la superficie líquida del Globo?

En cinco porciones principales, llamadas *océanos*; y dan los nombres de *mares*, *bahías*, *puertos*, &c., á las diversas configuraciones que toman los bordes de esos océanos junto á las tierras que bañan.

Cuáles son los cinco océanos?

El *Glacial Ártico*, el *Glacial Antártico*, el *Grande océano* ó *Mar Pacífico*, el *Océano Atlántico* (que es donde se halla la Isla de Cuba) y el *Océano Indico* ó de las *Indias Orientales*.

Qué es *mar*?

Mar es la vastísima extensión de agua salada que cubre

[1] Conviene explicar á los alumnos las diversas acepciones de esta palabra: advirtiéndoles que cuando en esta obra se vé escrita con T mayúscula se refiere al planeta. La superficie del globo es de 16.500,400 leguas cuadradas marítimas: la de las aguas 12.316,500 y la de la tierra 4.183,900.

la mayor parte de la superficie del Globo; pero en su acepción menos lata, es una porción del océano que está circundada de tierra: como el Mediterráneo, el Báltico y el de Colon ó sea de las Antillas, que baña la costa Sur de Cuba.

Qué es *Golfo*?

Golfo es una gran porción del océano que se interna en la tierra y cuyas costas no se descubren todas desde un mismo punto. Llámase *abierto* cuando su boca es ancha como el de Honduras, ó el de Manzanillo en esta Isla: y *cerrado* cuando tiene la boca estrecha como el de Méjico, ó el de Matamoras en esta Isla.

Qué es *bahía*?

Una porción de mar, menos considerable que un golfo, que por medio de una ancha boca se interna en la tierra, pudiendo fondear y guarecerse en ella las embarcaciones; como las de Guantánamo y Matanzas. Las bahías pueden contener uno ó mas puertos (1).

3.

Qué entiende V. por *puerto*?

La palabra *puerto* se define de diversos modos segun sea: *puerto de tierra*, *puerto de mar*, *puerto interior*, ó *puerto seco*.

Qué llama V. *puerto de tierra*?

El paso, garganta ó desfiladero en las cordilleras, como el de Gnadarrama y otros muchos en la Península: y los de Bayamo, del Isleño, de Boniato, de la Güira, &c., en la Sierra Maestra al N. de Santiago de Cuba.

Qué es *puerto de mar*?

Una entrada de mar, de boca estrecha, donde pueden fondear y abrigarse las embarcaciones: como el de la Habana.

Qué es *puerto interior*?

Un sitio ó lugar de un lago ó margen de rio, donde pueden llegar embarcaciones; como Londres, Sevilla, Nueva—

[1] Se suele llamar tambien *bahía* á las aguas interiores de los puertos: así se dice *bahía de la Habana*: á la manera que se designa comunmente con el nombre de *puerto* á cualquiera sitio ó lugar de comercio marítimo, sea bahía, ensenada, surgidero, &c., como los de Matanzas, Baracoa, Santa Cruz, &c., en esta Isla, á los que aun oficialmente se les llama *puertos*.

Orleans, Búfalo; y Ságuá la Grande, Ságuá de Tánamo y Cáuto del Embarcadero en esta Isla.

Qué es *puerto seco ó comercial*?

Se llaman así aquellos pueblos interiores que están en activa comunicacion con las costas, principalmente si tienen aduana marítima; como San Juan de los Remedios y Trinidad, considerados por todos como puertos (1).

Tendrá V. algo mas que decirme sobre puertos?

Sí señor; y es que los puertos de mar, interiores y secos pueden ser *habilitados ó no habilitados*. Llámense habilitados los que tienen permiso para comerciar con el extranjero; y pueden ser de 1ª clase, que es cuando el permiso es general para toda clase de comercio; y de 2ª clase cuando solo se permite en ellos á los buques extranjeros el comercio de cabotaje.

Hay aun mas que advertir sobre los puertos?

Sí señor; y es que hay puertos que se llaman *de depósito*, como el de la Habana, en los cuales existen almacenes para recibir á depósito mercancías de otros países, pudiéndose reexportar sin pagar derechos mientras no entren al consumo; y puertos *francos* (como *Sanlomas*) en los que no se pagan derechos por los efectos introducidos si no se trasportan al interior.

4.

Qué es *ensenada*?

Una especie de seno ó recodo que forma el mar entrando en la tierra, regularmente en forma de herradura.

Qué es *surgidero ó fondeadero*?

Un sitio ó lugar de la costa donde pueden anclar ó amarrarse los buques.

Qué es *loguna*?

Una estension de agua rodeada de tierra. Si fuere muy considerable se llama *lago*.

[1] Se ven continuamente en los periódicos anuncios de salidas de buques para Remedios, distante como dos leguas de su puerto marítimo Caibarien; y para Trinidad que dista dos leguas de su puerto Casilda. Es de advertir que la aduana de Trinidad se ha trasladado desde 1854 al indicado puerto Casilda.

Qué es *albuféra*?

Es un lago que nace del mar ó se forma de sus crecientes; como la de Valencia, ó la de Guadiana en esta Isla.

Qué es *estrecho*?

Es un paraje de mar que se encuentra entre dos cabos de tierra próximos; como el estrecho de Yucatan, y el de Maisí.

Qué es *canal*?

Canal, hablando de la mar, es un paraje angosto que se encuentra entre dos costas extendidas, ó entre un bajo y una costa ó entre dos bajos, como el Canal viejo de Bahama.

Qué es *freo* ó *frecu*?

Un canal muy angosto entre dos islas ó entre una isla y tierra firme: como el que divide en dos á la isla de Cayo-Romano.

Qué es *pasa*, *paso* ó *quebrado*?

Un canalizo entre bajos como los que hay en los Colorados y demás grupos de cayos de esta isla.

B.

Qué entiende V. por *costa*?

El límite de la tierra bañado por el mar; pues si fuere bañado por un río ó una laguna se llama *márgen*.

Qué es *marea*?

Un movimiento periódico con que el mar se eleva y decrece alternativamente dos veces al día: Llámase *pleamar* cuando se eleva y *bajamar* cuando decrece.

Qué es *río*?

Una corriente continua de agua dulce.

Qué es *arroyo*?

Una corriente de poco caudal de agua, que suele interrumpirse ó secarse.

Qué es *lecho*, *madre* ó *alveo* de un río?

La cavidad por donde corren sus aguas.

Qué es *cascada*?

Cascada es un salto ó caída de agua de una altura considerable.

Qué es *confluencia*?

El lugar donde se juntan dos corrientes, como por ejemplo dos ríos.

Qué son *aguas minerales*?

Aquellas de rios ó de manantiales que están combinadas con sustancias minerales en cantidad suficiente para ejercer una marcada accion sobre la economía animal. Llámense *termales* si son calientes, como las de los Baños de San Diego, de Madrugá y otros de esta Isla.

6.—Nomenclatura terrestre.

Cómo se divide la superficie sólida del Globo ó sea la Tierra propiamente dicha?

En *continentes*, *islas*, *penínsulas*, &c.

Qué es continente?

Una vastísima extension de tierra no interrumpida por el mar.

Cuántos continentes existen?

Cuatro, que son: el *Antiguo Continente* ó *Antiguo Mundo*, el *Nuevo Continente*, llamado tambien *América* ó *Nuevo Mundo*; la *Australia* ó *Nueva Holanda*; y el *Continente Antártico*, descubierto en 1843. — Esta es la principal division de la tierra.

Y á esos continentes son los que llamamos *partes del Mundo*?

No señor: porque el mundo segun la *division usual*, consta de cinco partes, á saber: Europa, Asia, Africa, América y Oceanía: las tres primeras de las cuales se hallan en el antiguo continente.

Qué es *isla*?

Una porcion de tierra no tan considerable como la de los continentes, pero rodeada tambien de agua por todas partes: Cuando es pequeña y despoblada se llama *islote*.

Qué es *cayo*?

Es una isla todavía mas pequeña que el islote y casi rasa ó poco saliente de la superficie de las aguas: como los muchos que circundan la Isla de Cuba.

En qué se diferencian, pues, los continentes, islas, islotes y cayos?

En su extension relativa; aunque para los islotes y cayos

es circunstancia casi precisa que estén despoblados y que sean estériles.

Qué es *archipiélago*?

Una reunion de islas. Si estas son pequeñas y en corto número se denominan *grupo*.

Qué es *península*?

Una porcion de tierra rodeada de agua por todas partes, ménos por una que se llama *istmo*: Se llama *península propia* si su istmo es estrecho, como el de la España; y *península abierta* si su istmo es muy ancho, como los del Indostan, Italia ó Yucatan.

7.

Qué es *cabo*?

Cabo es la estremidad de toda porcion de tierra que se avanza hácia el mar, y principalmente si es término muy marcado de un país, como los de San Antonio, Maisí y Cruz en esta Isla. Se llama *promontorio* cuando es muy elevada; y *punta* cuando no es muy saliente ni elevada y remata en ángulo agudo.

Qué es *arsenal*?

Un establecimiento marítimo, contiguo al mar en un puerto, donde se construyen, arman, reparan y conservan los buques de guerra, sus pertrechos y armamentos.

Qué es *monte* ó *montaña*?

8.

Una elevacion considerable y repentina de la tierra.

Cuándo se llama *colina* ó *collado*?

Cuando la elevacion es poco considerable. En esta Isla se llama *loma* cuando es tendida y de subida suave.

Cuándo se llama *pico*, *pan* y *cerro* una montaña?

Cuando su cima remata en punta se llama *pico*: si tiene la forma de un pan de harina ó de azúcar, se llama *pan*, como el de Matánzas y el Pan de azúcar: y se llama *cerro* cuando es áspera y peñascosa.

¿Cuándo se dice *morro*?

Cuando es pequeña, redonda y se halla en la costa sirviendo de demarcación á los navegantes.

¿Qué es *mesa* ó *altillano*?

Es una montaña que tiene un llano en su cumbre: Si es pequeña la montaña ó la llanura se llama *meseta*.

¿Qué es *cordillera* ó *cadena*?

Cordillera ó cadena se llama una serie de montañas unidas por sus faldas ó bases: si es escarpada y peñascosa (como la de Jaruco) se dice *sierra*.

¿Qué es *grupo*, hablándose de montaña?

Una reunión de montañas.

¿Qué entiende V. por *sistema* de montañas?

El conjunto de varios grupos que tienen cierta dependencia entre sí. Se llama *núcleo* el punto mas elevado de un sistema.

¿Qué se entiende por *volcan*?

Cualquiera montaña que humea y arroja lavas encendidas, ú otras sustancias; llamándose *cráter* la boca principal por donde salen dichas sustancias. Los volcanes pueden ser *submarinos* y *terrestres*, *activos*, *interminantes* y *apagados*.

9.

¿Qué es *valle*?

Un espacio de tierra llana situado entre montes ó alturas. Llámase *cañada*, *puerto*, *garganta* ó *desfiladero* cuando sirve de paso entre eminencias.

¿Qué entiende V. por *llanura* y por *sabána*?

Llanura se dice á todo campo exento de prominencias ó alturas; y *sabána* (nombre de América) á un prado natural, sea llano ó quebrado, pero principalmente si es de tierra baja y poco férax.

¿Qué es *vega*?

Una llanura fértil á la márgen de un río que de ordinario la riega. En esta Isla se entiende generalmente por *vega* un terreno dedicado al cultivo del tabaco.

¿Qué es *bosque* ó *monte*?

Un terreno cubierto de árboles.

Qué es *itábo*?

Un terreno bajo, encharcado de agua clara y dulce y á veces corriente.

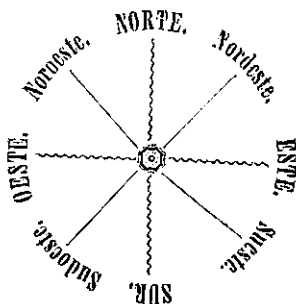
Qué es *ciénaga*?

Un sitio lleno de cieno. Llámase *pantáno* ó *babinéy* si es corto y fangoso.

10.

Qué es *rosa náutica* ó *de los vientos*?

Un círculo donde se hallan marcados los 32 puntos que dan nombre á los vientos, segun el lugar de donde vienen.



Cuáles son los *vientos cardinales*?

Norte, Sur, Este y Oeste: que tambien se llaman *Septentrion, Meridiana, Oriente y Occidente* (1).

Cuáles son los *vientos principales*?

Los cuatro llamados *colaterales* por estar entre los anteriores, y son: *Mordeste*, entre el Norte y el Este; *Sueste*, entre el Sur y Oeste; *Sudoeste*, entre Sur y Oeste; y *Noroeste*, entre el Norte y el Oeste.

[1] La Academia española, el Diccionario marítimo [así el de 1831 como el de 1864] y todos los clásicos prefieren *Sur* á *Sud*, que algunos todavía usan. El nuevo Diccionario Marítimo español publicado en 1864 admite tambien *Sueste* y *Sudoeste* por cuyo motivo nosotros lo usamos.

Cómo se indican comunmente los vientos?

Por medio de iniciales y un punto: así N. quiere decir Norte: S. Sur: E. Este: O. Oeste: N.E. Nordeste: S.E. Sueste: S.O. Sudoeste: y N.O. Noroeste.

11.

De cuántas maneras pueden considerarse la poblacion de un pais?

De dos: *absoluta* y *relativa*.

Defina V. lo que es poblacion absoluta y lo que es poblacion relativa?

Poblacion *absoluta* es la total de un país sin relacion á su superficie: como cuando decimos que Cuba cuenta con un millon y medio de habitantes; y poblacion *relativa* es la de un país con relacion á su superficie; como cuando decimos que Cuba tiene 315 habitantes por legua cuadrada.

Ofrece ventaja esa clasificacion?

Mucha, porque sin saber la poblacion relativa no se puede venir en conocimiento exacto de lo poblado de un país con respecto á otro.

Demuéstrelo V. con un ejemplo?

Si yo digo, v. g., que Cuba tiene un millon y medio de almas, y que la república de Hamburgo solo tiene 300,000, parecerá que Hamburgo es ménos poblada que Cuba; pero si digo que Cuba cuenta 39 y Hamburgo sobre 3125, habitantes por milla cuadrada, hago fácilmente comprender que el estado de Hamburgo es incomparablemente mas poblado que Cuba (1).

12.

Qué entiende V. por *comercio*?

La negociacion y tráfico que se hace comprando, vendiendo ó permutando unas cosas con otras; ó bien la comunicacion y trato de unas naciones, provincias, poblaciones ó personas con otras.

[1] La Isla de Cuba tiene 35,757, y Hamburgo solamente 96 millas cuadradas geográficas de superficie y 293,321 habít. con la mitad de Bergedorf cedida por Lubeck en Set. de 1867. V. el Alm. de Gotha para 1868, pág. 692.

Cómo se divide el comercio?

En *interior* y *exterior*. El interior consiste en el tráfico de un punto á otro de un país; y el exterior en vender á los de fuera producciones del país ó de otros países que han sido llevadas con ese objeto.

Cómo se divide el comercio interior?

En *terrestre* y de *cabotaje*. Llamándose de cabotaje el tráfico que se hace de un puerto á otro por las inmediaciones de la costa (1).

Cómo se divide el comercio exterior?

En *importacion* y *exportacion*: segun que se introduzcan ó se saquen de un país las mercancías.

Qué es lo que se llama *movimiento comercial*?

La suma de valores de la importacion y exportacion; diciéndose *Balanza comercial* á la comparacion de estos datos.

13.

Qué es provincia?

Una de las grandes divisiones de un estado, sujeta por lo comun á una autoridad administrativa especial.

Qué es jurisdiccion?

El territorio en que un juez ejerce sus facultades de tal.

Qué es diócesis?

El distrito ó territorio en que ejerce jurisdiccion espiritual un obispo ó arzobispo.

Cuáles son las principales medidas empleadas en Geografía?

Las geográficas y las particulares de los diferentes países.

Cuáles son las medidas *geográficas*?

Las que están fundadas en base natural, como la *milla geográfica* que es una 60ª parte de un grado de longitud en el Ecuador. Esa milla se llama tambien *cosmopolita* por usarla todas las naciones, y tres de ellas componen la legua *geográfica*.

Y hay algo que decir sobre las medidas geográficas?

Sí señor: y es que se conocen tambien por *marítimas*; constando la legua de 6,658 varas castellanas y la milla de 2,219:

(1) *Cabotaje* se dice porque los *cabos* sirven principalmente de guía para dicha navegacion.

y que cuando se habla de viajes ó distancias, se entienden *lineales*; y cuando de superficie *cuadradas*.

Cuáles son las principales medidas de nuestra nacion?

En la Península se usa la legua itineraria ó de caminos, de 6,666 $\frac{2}{3}$ varas castellanas; y en nuestra Isla la legua itineraria de 5,000 varas cubanas ó sea 4,240 metros.

Hay diferencia entre la vara castellana y la cubana?

Sí señor: pues la vara cubana es como media pulgada mayor que la castellana; constando de 848 milímetros y la castellana de 836.

Y qué diferencia hay de un metro y de una yarda inglesa á la vara cubana?

Un metro es 6 $\frac{1}{2}$ pulgadas, y una yarda 3 pulgadas mayor que la vara cubana.

Cuántas varas cubanas tiene una milla inglesa tan usadas para las distancias de los ferro-carriles?

Una milla inglesa tiene 1.925 varas castellanas ó 1,897 $\frac{1}{2}$ varas cubanas: de suerte que tres de estas millas equivalen á una legua y 693 varas cubanas.

Y un kilómetro?

Es igual á 1,000 metros ó á 1,196 y un sexto varas castellanas, ó á 1,179 $\frac{1}{4}$ varas cubanas (1).

(1) Véase para ampliacion de las noticias sobre medidas cubanas y la de los países que mas en relacion están con Cuba, la *Tabla de cuentas* (1ª y 2ª parte) que he publicado, y se halla adoptada de texto en los establecimientos de instruccion de la Isla: y *El Libro indispensable en la Isla de Cuba*, que he publicado recientemente.

NOCIONES PRELIMINARES.

DE GEOGRAFIA DE LA ISLA.

[PARA LOS PRINCIPIANTES.]

14.

En qué país del mundo estamos?

En la Isla de Cuba.

En cuál de las partes del mundo se halla la Isla de Cuba?

En la llamada América ó Nuevo Mundo.

A que nacion pertenece?

A la española, de la cual es una provincia, bajo el mando de un Gobernador Superior civil, Capitan General.

Y es muy grande la Isla de Cuba?

Sí señor: pues es mayor que todas las demás Antillas reunidas y excede en un tercio á la isla de Haití ó Sto. Domingo.

Qué figura tiene?

Larga y estrecha, formando como un arco, que se extiende de E. á O.

Cuántas leguas tiene de largo?

Trescientas sesenta y seis itinerarias desde el cabo de San Antonio al de Maisí.

Cuál es su mayor ancho?

Desde el cabo de Lucrecia al de Cruz, 45 leguas.

Dónde es mas estrecha la Isla?

Desde Mariel á la ensenada de Majána, que se cuentan solamente 7 leguas marítimas.

Cuáles son sus cabos principales?

Los de San Antonio, Hicácos, *Lucrecia*, Maisí y Cruz.

15.

Cuáles son sus mayores montañas?

El pico de Turquino, que tiene 2,894 varas de altura: el Ojo del Toro, el Yunque y la Gran Piedra, en el departamento Oriental.

Y en el departamento Occidental?

El pico de Potrerillo, la loma de San Juan, el Pan de Matanzas y el Pan de Guajaibon.

Cuáles son los ríos mayores de la costa del Norte?

El Ságuia la Grande, el Ságuia la Chica, el Ságuia de Tánamo y el Toa.

Cuáles son los mayores de la costa del Sur?

El Cauto, el Sasa, el Agabáma, el Jatibonico del Sur, el Yatéricas y el Cuyaguatije.

Cuáles son las bahías mas notables de la Isla?

Las de Matanzas, Cochinós y Guantánamo.

Cuáles son los puertos mayores de la Isla?

El de Nipe, que es el mayor de la Isla; y los magníficos de Nuevitas, Jágua, Cienfuegos, Manatí, del Padre, Malagucta, Cuba y Cabañas.

Cuáles son las islas y cayos mas notables adyacentes á Cuba?

La isla de Pinos (mayor que muchas de las pequeñas Antillas), las islas llamadas Cayo-Romano, Turiguanó, Cayo-Coco y Guajába; y los cayos Largo, Blanco, Bahía de Cádiz, &c.

16.

Cuál es la capital de la Isla?

La ciudad de la Habana, situada ventajosamente en un excelente puerto de la costa N. y á la entrada del golfo Mejicano: es de mucho comercio y cuenta 200,000 habitantes.

¿Cuál es la division territorial administrativa mas conocida de la Isla?

La militar, en tres departamentos: *el departamento Oriental*, su capital Cuba: *el departamento Central*, capital Puerto-Príncipe, y *el departamento Occidental*, su capital Habana.

Cuál es la division territorial administrativa mas conocida de la Isla?

La militar, en tres departamentos: *el departamento Oriental*, su capital Cuba: *el departamento Central*, capital Puerto-Príncipe, y *el departamento Occidental*, su capital Habana.

Cómo se subdividen estos departamentos?

En Gobiernos, Comandancias militares y Comandancias de armas.

Cuántas y cuáles son las ciudades de la Isla?

Diez y siete, á saber: Habana, Pinar del Rio, Santiago de las Vegas, Bejucal, Santa María del Rosario, Jaruco, Matanzas, Cárdenas, Santa Clara, Trinidad, Santo Espíritu, Pto.-Príncipe, Nuevitas, Bayamo, Holguín, Cuba y Baracoa: llevando tambien el *título* de ciudad Nueva Paz ó los Palos.

Cuántas y cuáles son las villas que hay en la Isla?

Doce, á saber: Guanajay, San Antonio, Regla, Guanabacoa, Güines, Colon, Ságua la Grande, Cienfuégos, S. Juan de los Remedios, Manzanillo, Jiguaní y el Cobre.

17.

Cuáles son los pueblos principales de la Isla?

Nombrándolos de Occidente á Oriente, son: Mántua, Guá-ne, Consolacion del Sur, Baños de San Diego, Palácios, San Cristóbal, Bahía-Honda, Mariel, Puerta de la Güira, Artemisa, Hoyo Colorado, el Cano, Marianáo, Puentes-Grandes, Quibican, Alacránés, Union, Bomba, Alvarez, Esperanza, Moron, Ciego de Avila.

Cuáles otros?

San Gerónimo, Santa Cruz, la Guanája y Guáimaro, Yára, Cáuto del Embarcadero, Palma-Soriano, Yarey de Jibára, Mayarí, Saltadero ó Sta. Catalina, Caney y Ságua de Tánamo.

Cuántos habitantes tiene la Isla?

Un millon y medio, mas de la mitad blancos y el resto de color.

Cuál es la religion?

La católica, apostólica y romana, sin tolerancia de ninguna otra.

18.

Cuáles son las principales producciones de la Isla?

Azúcar, aguardiente, tabaco (que no tiene rival), café, cobre, cera, algodón y maderas esquisitas para todos usos; variedad de granos y sabrosas frutas.

Quién descubrió la Isla?

El genovés D. Cristóbal Colon, en el año de 1492.

Para quién la descubrió?

Para la España, bajo cuyos auspicios se hizo el descubrimiento.

Quiénes eran los habitantes de la Isla al tiempo del descubrimiento?

Indios: de los cuales aun existe alguna descendencia en el Departamento Oriental, principalmente en las poblaciones de Caney y Tiguábos.

Quién conquistó la Isla?

Diego Velazquez, y su teniente Pánfilo Narvaez, á quien acompañó en sus expediciones por la Isla el célebre y benéfico sevillano Fray Bartolomé de las Casas.

Cuáles fueron las siete poblaciones que fundó Diego Velazquez?

Baracoa, Bayámo, Trinidad, Santo-Espíritu, Pto. Príncipe, Habana y Cuba, todas con el *título de villa*, aunque hoy llevan el de *ciudad*.

En qué año ocurrió la toma de la Habana por los ingleses?

En 1762.

Desde cuándo se puede empezar á contar la prosperidad de la Isla?

Desde la declaracion de su comercio libre, es decir, desde principios del presente siglo.

ELEMENTOS

DE

GEOGRAFIA DE LA ISLA DE CUBA.

GEOGRAFIA FISICA. (1)

Cuál es la posicion absoluta ó astronómica de la Isla?

Se halla situada en la zona tórrida, muy próxima al trópico de Cáncer.

En qué grados de longitud y latitud se halla comprendida?

Entre los 19.º 49' y 23.º 13' latitud N.: y los 67.º 51' y 78.º 40' longitud occidental del meridiano de Cádiz.

Cuál es su posicion relativa?

Se halla en el lado occidental del Océano Atlántico, en el archipiélago titulado de las Antillas: perteneciendo á la América Septentrional, aunque no dista mucho de la Meridional.

Cuál de las Antillas es?

La mayor, mas boreal y occidental: hallándose á la entrada del Seno ó sea golfo Mejicano.

Con quién confina?

Al N. con los canales de la Florida, de Ocampo y Viejo de Bahama: al E. con el estrecho ó paso de los Vientos, que la separa de la isla de Haití: al S.O. con el estrecho de Yucatan, que la separa de la Península de este nombre, y al O. y N. O. con el golfo Mejicano.

(1) Recomendamos para ampliacion de esta obra, la lectura de nuestra *Geografía Universal*, donde se explican otros términos generales de geografia: y nuestros mapas antiguo y moderno de la Isla con vistas al rededor: el mapa emblemático ó de perspectiva, que ha obtenido grande aceptacion para premiar á los alumnos de Geografía; y nuestro gran mapa de la Isla.

Cuáles son las extremidades principales de la Isla?

Los cabos de Hicacos y de Lucrécia, al N.: de Maisí al E.: de Cruz al S., y de San Antonio al O.

Cuáles son las tierras circunvecinas y sus distancias respectivas?

Al N. la Florida, que dista 32 leguas marítimas del cabo Hicacos (1), los cayos de los Róques distantes 15 leguas, y el Banco de Bahama: al E. la isla Inagua, á 15 leguas de Maisí: al S.E. el cabo de S. Nicolás, de la isla de Haití, distante 15 leguas de Maisí: al S. la isla de Jamáica, distante 25 leguas del Cabo de Cruz, y las islas de Caiman Grande y Caimanes chicos, distantes 50 leguas de Cienfuegos: y al S.O. el cabo de Yucatan, que dista 38 leguas del de San Antonio.

Qué figura tiene la Isla?

Es larga y estrecha, proyectándose en forma de un arco irregular, cuya parte convexa mira hácia el N.

Cuál es la parte mas setentrional del territorio?

La comprendida entre los meridianos de la Habana y Cárdenas.

Cuántas leguas tiene de perímetro la Isla?

Siguiendo la línea ménos tortuosa que pasa por sus costas, tiene 573 leguas de contorno ó costas; de las cuales 272 pertenecen al N., y 301 al S.

Qué circunstancias notables ofrecen las costas de la Isla?

Que como una mitad de las del N. y dos terceras partes de las del S., son limpias, hermosas y con magníficos puertos, y las restantes tienen á su frente multitud de islotes, cayos y bajos, que las hacen peligrosas de recorrer á los no prácticos: siendo por otro lado sumamente ventajosas estas circunstancias, principalmente en el S., para la navegacion de buques de poco calado por su mar tranquilo y somero.

Ofrece ventajas la figura angosta de la Isla?

Las ofrece en cuanto que se pueden hacer por mar casi todas las comunicaciones, medio mucho mas económico que los

(1) Los arrecifes ó cadenas de cayos que se avanzan al S. E. del cabo Tancha, Sable ó de Ají en la Florida (y entre los cuales se cuenta *Cayo Hueso*), solo distan 30 leguas de la costa mas próxima de Cuba, con la cual forman el canal de la Florida.

terrestres; pero en cambio requiere mayor costo para el resguardo de sus costas.

Y es favorable la posicion que ocupa á la entrada del golfo de Méjico y casi entre las dos Américas?

Tan favorable, que hace mucho tiempo se dió por esta razon á la Habana, su capital, el título de «Llave del Nuevo Mundo.»

Cuántas leguas tiene de largo la Isla?

Doscientas veinte marítimas ó 376 itinerarias desde el cabo de San Antonio al de Maisí.

Y de ancho?

Su mayor ancho es de 45 leguas marítimas desde el cabo de Lucrécia hasta el de Cruz (1). Desde el puerto de Nuevitas al de Mata tiene 37: de la Habana á Batabanó 9, y del Mariel á Majána (que es la menor anchura) 7½. El término medio de anchura viene á ser 16 leguas.

Cuál es la superficie de la Isla?

Sin contar las islas y cayos adyacentes tiene 3804 leguas marítimas cuadradas: y agregándole dichas islas y cayos, 3973. Cuba sola comprende, pues, mayor territorio que todas las demas Antillas reunidas.

Hay golfos en la Isla?

Se pueden contar por tales dos á lo menos, á saber: el abierto de *Guacanayabo*, entre el cabo de Cruz y el rio Najása, y el de *Matamanó*, entre el cabo de Matahambre y la punta de Carraguáo.

Cuáles son las Penínsulas mas notables de la Isla?

La de *Guanacahabibes*, en el cabo de San Antonio: la de *La Rosa*, en la Laguna de Ariguanábo: la de *Zapáta* (la mayor de la Isla): la de *Hicácos* de 5 leguas de largo, y que cierra al N. O. la ensenada de Cárdenas: la de *Sabinal*: la de *Entresaco*, entre los puertos de Mayarí y de Caboníco; y la de *La Torre* (2) entre los de Báncs y Nípe.

Cuáles son los cabos y puntas mas notables de la costa N?

(1) Algunos han extrañado el que hayamos considerado por este punto el mayor ancho de la Isla; pero atendiendo á la figura ó inclinacion de esta, se verá que la línea que indicamos la corta mas perpendicularmente, que la acostumbrada á elegir N.S. desde Nuevitas hasta el cabo Cruz.

(2) Nombre dado en memoria del fundador y primer Teniente Gobernador de Holguín. Capitan D. Miguel de la Torre.

El cabo de *San Antonio*, término occidental de la Isla, con un fanal nombrado *Roncáli*; Punta de *Avalo* ó de *Los Organos*: Punta *Brava*, al O. de la Habana: Puntas de *Guáños* y de *Maya*, á la entrada de la bahía de Matanzas: Cabo de *Hicacos*, que en su extremo N. tiene la punta *Francés*, punto mas setentrional de la Isla: Punta de *Maternillos*, junto á la boca del puerto de Nuevitas, con un fanal nombrado *Colon*: Cabo *Eserécia*: y Cabo *Maisí* término oriental.

Cuáles son los de la costa Sur?

La punta del *Inglés*, la mas meridional de la Isla: el Cabo de *Cruz*: Punta *Del Padre*, al occidente de la entrada de la bahía de Coehinos: Punta de *Don Cristóbal*: Punta *Gorda*, que es la mas occidental del Cabo *Matahambre*, en la Península de Zapáta: Punta de la *Fisga*, y punta de *Piedra*, que encierran el pequeño golfo ó albuféra nombrada *Laguna de Cortés*: Cabo *Corrientes*: y punta del *Holandés*, que forman la boca de la ensenada de *Juan Claro*.— Hay que agregar cabo *Francés*, y punta del *Este*, en la isla de Pinos.

ISLAS, CAYOS Y BAJOS.

Cuántos archipiélagos se reconocen adyacentes á la Isla?

Cuatro: dos de ellos en la costa Norte y los otros dos en la del Sur.

Cuáles son los de la costa del Norte?

El de *GUANIGUANICO*, que se extiende desde Mántua hasta el puerto de la Mulata, y comprende los peligrosos bajos de *Los Colorados*, y los notables cayos de *Inés de Soto*, con aguada, *Rapalo*, *Santa Isabel* y otros.

El de *SABANA CAMAGÜEY*, que puede dividirse en dos partes, ha una nombrada *Sabána*, que comprende desde el cabo de Hicacos hasta la isla *Turiguano* y cuenta los cayos *Piedra*, *Diana*, *Copey* (en la ensenada de Cárdenas), *Cruz del Padre*, con fanal próximo, *Cayos de las cinco leguas*, *Cayo Bahía de Cádiz*, con fondeadero y fanal, y *Cayo Francés*, frente á Caibarien, con fondeadero.

Y cuál es la otra parte?

La nombrada *Camagüey*, y que *Colon* llamó *JARDIN DEL REY*, en la cual se comprenden la isla *Turiguano*, notable por

su extension y por hallarse casi en medio de la Isla: Cayo-Coco, isla de Cayo-Romano (dividida en dos partes), y Paredon-Grande (con un fanal), Barril, Cayo-Cruz, Cayo-Confites é isla de Guajába.

Cuáles son los archipiélagos del Sur?

El de JARDINES DE LA REINA, comprendido desde el Cabo-Cruz hasta Trinidad, y donde se halla el *Laberinto de las doce leguas*, y el *Bajo de Buena Esperanza*.

Y el otro?

El de los CANARREOS ó de los JARDINES Y JARDINILLOS, comprendido desde la bahía de Cochínos hasta la albuféra (dicha *laguna*) de Cortés; y contiene los cayos Largo, Flamenco, Blanco, Petatillos, Indios y la notable Isla de Pinos.

ESTRECHOS Y CANALES.

Hay muchos canales y estrechos al rededor de la Isla?

Sí señor: y pueden clasificarse en *comunes*, ó que pertenecen á todas las naciones, y en *adyacentes* ó que solo pertenecen á nuestra Isla.

Cuáles son los comunes á todas las naciones?

El canal de la Florida: el de Ocampo entre los Róques y esta Isla: el de Santarem, entre los Róques y el Gran Banco de Bahama: el Canal Viejo de Bahama, que se extiende desde San Juan de los Remedios hasta el cabo Lucrécia (1): el paso de los Vientos ó de Maisí entre Cuba y Haití: el estrecho de Colon entre Jamáica y Cabo-Cruz (2), y el de Yucatan entre los cabos de San Antonio y de Catoche.

Cuáles son los adyacentes á la Isla?

En la costa del Norte, el Canal del Pargo, frente á la boca del Río de la Palma: el canalizo Boca de Marillánes, entrada principal para el puerto interior Ságuá la Grande: el estrecho Boca de las Carabélas del Príncipe, entre la isla de Guajába

[1] Sirve para los buques que vienen de Europa ó del Este, así como el *Canal de Alaminos* ó sea *Nuevo de Bahama*, que se halla al Norte de Matánzas, sirve para los buques que se dirigen á Europa, y aun hacia el Este.

[2] No llevando nombre este estrecho, así como tampoco el que llamo de *Ocampo*, les he impuesto los de los egregios navegantes que por primera vez los atravesaron. Por la última razon he llamado de *Alaminos* al canal Nuevo de Bahama.

y la Península Sabinal (por donde se supone mas fundadamente que entró Colon cuando descubrió esta Isla en 1492.)

Cuáles son los de la costa del Sur?

El canal de Balándras, al Este del Bajo de Buena Esperanza: el de los Cuatro-Reales (al Sur del puerto Sta. Cruz) que sirve de término para la division marítima: el canal de los Canarreos, que sirve para la navegacion entre Batabanó y Cienfuegos: el del Rosario, entre el Banco Jardines y Jardínillos y la Isla de Pinos: el canal de la Hacha, que sirve para la navegacion de Batábanó á la Vuelta-Abajo: y finalmente, el canal del Inglés, al N.E. de la Isla de Pinos.

MONTES ó MONTAÑAS.

Es montañosa la isla de Cuba?

Lo es bastante: siéndolo mas notablemente entre Villa-Clara y Trinidad: entre la Habana y Cárdenas y sobre todo, en los extremos E. y O. (1)

En cuántos grupos puede dividirse el sistema de montañas de la Isla?

En diez, que reciben sus nombres de las provincias de los indios que existian en el sitio donde se hallan. (2)

Cuáles son esos grupos empezando por el occidente?

El de GUANIGUANICO, que comprende la cordillera de su nombre en la que se distingue el Cerro de Cabra, al N. O. de Pinar del Río: el Pan de Azúcar (6 pico Garrido): la Sierra del Abra, Cajálbana, el Pan de Guajaibon, al Sur del puerto de la Mulata, con 910 varas de altura: la *Sierra de los Organos*, al O. de los Baños de San Diego, y cuyo nombre tambien se dá á toda la cordillera: y las lomas del Cusco, al

[1] Comunmente se dice que la Isla solo cuenta tres grupos, pero no deja de ser muy notable por lo largo y alteroso el comprendido desde la Habana á Cárdenas que indicamos. A pesar de reconocer estos cuatro grupos principales, he considerado mayor número, teniendo en ello por objeto el darles los nombres de las provincias antiguas ó sean de los indios, á fin de facilitar el estudio de la Geografía antigua cubana.

(2) Humboldt y La Sagra aseguran que el núcleo del sistema Antillano se halla en esta Isla (Pico Turquino), que segun medidas practicadas en 1859 cuenta 2.434 metros: pero segun los recientes trabajos de Sekombugh (Mapa de Santo Domingo publicado en 1859), se halla en esta última Isla, cuyo monte *Tinu* cuenta 3.140 metros de altura.

Sur de Cabañas, notables por su excelente clima y por el particular café que en ellas se produce.

Otro grupo?

El de MARIEL, donde se distingue la *Mesa del Mariel* 6 *Sierra de Anafe*, con 100 varas de altura.

Otro grupo?

El de la HABANA, que comprende hasta la jurisdicción de Cárdenas, distinguiéndose la Sierra de Bejuco; las Tetras de Manáguá, al S.S.E. de la Habana: las lomas de Camoa y de Candela, en la calzada de la Habana á Güines; Sierra de Jarúco; Arcos de Canasí; el notable Pan de Matanzas, á 3 leguas O. de Matanzas y 5 de la costa, con 460 varas de altura; y las Tetras de Camarioca, que tienen 400 varas de altura.

Otro grupo?

El de SABANA y SABANAQUE, que comprende la poca alterosa Sierra Morena, las lomas Jumaguas en Sága la Grande, y las Sierras de Matahambre (con 600 varas), de Bamburanao y de Jatibonico, en San Juan de los Remedios.

Otro grupo?

El de CUBANACAN, que contiene las escabrosas montañas del Escambray, origen de caudalosos rios y con ricas minas de hierro y de cobre, de donde se extrajo tambien oro y plata en los tiempos de la conquista.

Otro grupo?

El de GUAMUHAYA, en el que se hallan la sierra de Jáguá, entre Cienfuegos y Trinidad: las montañas en Trinidad, entre las que se distinguen la Cabeza del Muerto ó San Juan, con 1.000 varas de altura; Pico del Potrerillo, con 1.094: las sierras de la Gloria y del Banao; y las lomas de la Rosa y de Marcella, con mineral de cobre, en Santo Espíritu.

Otro grupo?

El de CAMAGUEY, donde se notan: la sierra de Cubita, entre Puerto-Príncipe y la Guanája, famosa por sus cuevas; y el Cerro de Bayatabo con ricas minas de cobre.

Otro grupo?

El de MANIABON, que contiene las mesas de Manatí y de Jibára y los cerros de Dumañuecos y de Almiquí, donde se ha encontrado oro, la Silla de Jibára y los cerros de la Cruz y el Frayle en Holguín.

Otro grupo?

El de MACACA, que se extiende desde el cabo Cruz hasta el río Baconáo, y se conoce por Sierra-Maestra, encontrándose en él los montes mas elevados de la Isla, como son: El Pico Turquino, con 2.894 (1) varas de elevacion: El Ojo del Toro, con 1.200: la Gran Piedra, montaña notable por una mole de 17 varas de largo y seis de ancho que tiene suelta en su cúspide: y la sierra del Cobre, con minas de este metal.

Cuál es el otro grupo?

El de SAGUA-BARACOA, donde se notan la sierra de Nípe al S. de Nípe; las de Cristal y de Moa. Las sierras de Monte Líbano y Monte-Táurus entre Guantánamo y Sága de Tánamo con gran produccion de café; las cuchillas de Toa y de Baracoa, y el notable cerro del Yunque, con 1.000 varas de altura. (2)

Hay volcanes en la Isla?

No existe ninguno en actividad; pero la figura y piedra pómez, piritas y otras sustancias encontradas en algunas montañas como la Cajalbana, Ojo del Toro, Turquino, Tetas de Camarioca, y cerro del Frayle indican que son volcanes apagados.

Cuáles son los valles mas notables?

Los de Güines y Macuríjes, el del Yumurí al N. de Matanzas; el de Siguanéa y el de San Luis de Trinidad; y otros muchos en el Departamento Oriental todos espléndidos y vestidos de la lozana y lujosa vegetacion de los trópicos.

Hay cavernas en la Isla?

Sí señor, muchas y algunas de ellas curiosas y admirables, como las de Resolladero y Guacamaya en Guaniguanico: Maríá Belen en la Sierra de Anafe, Cotilla á 6 leguas S.E. de la Habana: la magnífica de Bellamar en Matanzas: de San Juan de los Remedios, de Cubita, de Jibára, de Holguin y de Baracoa. Suele encontrarse en ellas reliquias de indígenas.

(1) O sean 2.324 metros, segun medida practicada el 5 de Abril de 1859, por los entendidos Sres. D. Carlos Teanneret, D. Francisco Romden, D. E. Despainé y D. Enrique y D. Agustín Sagebien.

(2) Esta montaña tiene en su cúspide una profundidad en forma de cráter volcánico; y aunque tambien parece volcan por su figura, no lo comprueban las materias calcáreas de que solamente aparece formada.

Hay muchas sabáñas y llanuras?

Si señor: y las mas notables por su extension son las que se hallan en la costa S. desde Pinar del Rio hasta Güines, y las del territorio comprendido entre Cárdenas y las jurisdicciones de Holguín y de Bayamo inclusives.

RIOS.

Hay muchos rios en la Isla?

Sí señor: però la mayor parte son cortos y poco caudalosos, porque casi todos corren hácia el N. ó hácia el S. y ya se sabe que la Isla es estrecha.

Cuáles son los principales rios que desaguan en la costa N. empezando de Occidente á Oriente?

Los de Mántua, Pan de Azúcar, Bánes, Marianáo, Chorrea ó Almendáres (antiguo Casiguáguas). Este nace en la loma del Gallo en Tapaste y se nombra despues Calabazar, desembocando á 2 leguas O. de la Habana; proveyendo á esta de agua por medio de un acueducto de hierro y de una zanja (que hoy sirve mas bien para irrigacion.)

Cuáles otros?

El Yumurí, el San Juan y el Canímar, que son navegables y desaguan en la bahía de Matánzas: el rio de la Palma, tortuoso y navegable una legua: el pequeño Sierra-Morena, antiguo término del Departamento occidental.

Cuáles otros?

El Ságuá la Grande, el mayor de la costa N., que nace en el Escambray y tiene 35 leguas de curso, 7 de ellas navegables: el Caonáo, con una y media legua navegable; el Ságuá la Chica, que nace en la sierra del Escambray (grupo de Cubanaacán) y sirve de límite entre Villa-Clara y Remedios.

Cuáles otros?

El Jatibonico del Norte, que nace en la sierra de Jatibonico, (origén tambien del rio de Jatibonico del Sur), y ocultándose á poco de su nacimiento, vuelve á salir formando estrepitosas cascadas; el de los Perros (en su origen Chámbas) con puerto para el cabotaje: el de la Yana, que sirve de límite entre los departamentos Occidental y Central.

Cuáles otros?

El Caonáo, de mucho curso: el Máximo, que desagua en la bahía Sabinal, y notable únicamente por suponerse que en su boca hizo Colon el primer desembarco en esta Isla el día 28 de Octubre de 1492; el Saramaguacán, caudaloso y que desemboca en la ensenada de Mayanáo [puerto de Nuevitas], y el Yariguá que termina en el puerto de Manatí.

Cuáles otros?

Los de Cacoyugüin y Jibára navegables $1\frac{1}{2}$ leguas en el puerto del último nombre: el Mayarí que con tres cascadas desagua en la boca del puerto de Nípe: el Ságuá de Tánamo, con 22 leguas de curso, 4 de ellas navegables: el Moa, corto pero con una cascada de 100 varas de elevación en su afluente el Taguayabon: el Tóa, río considerable que desemboca al N. O. de Baracoa: finalmente el Miel y el Macaguanigua que desembocan en el puerto de Baracoa el último, y en la ensenada de su nombre el otro junto á la misma ciudad; habiéndose recogido perlas pequeñas en su boca, y teniendo en su afluente Minas una hermosa cascada. En las orillas del Macaguanigua se han encontrado ópalos finos.

Cuáles son los ríos de la costa Sur, empezando de Oriente á Occidente?

El Jojó que es atravesado 18 veces por el camino de Cuba á Baracoa en solo cuatro leguas; el Sabanalamar, límite entre Guantánamo y Baracoa; el Yatéras, con 2 leguas navegables; el Guantánamo, que desemboca en la bahía de su nombre, y tiene por afluente al Tiguábos: el Cáuto, caudaloso y el mayor de la Isla; nace en la sierra del Cobre y cuenta 60 leguas de curso, 22 de ellas navegables por goletas: recibe en su margen derecha al Salado, y en la izquierda al Contramaestre, Cantillo y Bayamo; habiendo sido navegable para fragatas hasta 1516 en que una barra obstruyó su boca. [1]

Cuáles otros?

El Jobábo; el Najása [San Juan ó Santa Cruz] con 23 leguas de curso, al S. de Puerto-Príncipe: el San Pedro ó Santa Clara, con 23 leguas de curso, y que en su origen recibe los

(1) En 1851 se comenzó á limpiar su boca, y creemos que dentro poco se renovarán tan importantes trabajos, volviendo la vida al pueblo Cáuto Embarradero que un tiempo fué la principal aduana de su comarca; pues en 1860 se reconoció que limpiada la boca ofrece calados hasta para navíos.

arroyos Tímina y Jatibonico, que atraviesan á Puerto-Príncipe; y el Sabanalamar, arroyo, límite Sur de las dos diócesis.

Cuáles otros?

Jatibonico del Sur, que pasa por San Antonio del Jíbaro, desde donde es navegable por goletas en el espacio de 3 leguas: el Sása, con 35 leguas de curso, pasa por el pueblo del Algodonal, y por el embarcadero de Sása, y tiene en su boca el puerto de las Túnas: el Agabama ó Manatí que nace en el grupo Cubanacán, recibe al río Ay ó de los Negros, y es navegable por algunas leguas; y el Guaurábo ó Táyaba, corto que pasa cerca de Trinidad, hasta donde es navegable para guáiros.

Cuáles otros?

El San Juan, límite entre Trinidad y Cienfuegos: el Ariáo, que riega las hermosas vegas de Manicaragua y desemboca cerca del puerto de Jágua, con el que se une por un brazo: Caonáo, navegable 4 leguas, desemboca en el puerto de Cienfuegos al S. de la villa de este nombre; el Salado y Damiúj, que son tambien navegables por espacio de 6 leguas cada uno de ellos y desembocan en el mismo puerto de Cienfuegos: el Hanábana, que nace al Sur del pueblo de Alvarez y desagua en la laguna del Tesoro.

Cuáles otros?

El Hatiguanico ó Hatibonico que desemboca en la ensenada de la Broa y servia de límite entre los departamentos Occidental y Central: el Mayabéque casi unido al de Güines (antiguo *Onicajinal*), que nace en un notable Ojo de agua de la Catalina, pasa por Güines, desde donde se irradia para regar las fértiles llanuras del Sur de dicha villa: el Govéa que desagua en la laguna de Ariguanabo: el San Antonio que nace en dicha laguna y se sumerge románticamente debajo de una antigua y frondosa seiba al S. de San Antonio despues de atravesar dicha villa.

Cuáles otros?

El de San Diego [antiguo Caiguanábo], con once leguas de curso: nace en las cuchillas de los Gavilanes y en su travesía ofrece unos admirables arcos naturales que llaman *los Portales*, pasa por los Baños de San Diego y por el embarcadero

Hernan Cortés, desembocando junto al surgidero de Dayaniguas.

Cuáles otros?

La Coloma con puerto: Guamá que pasa por Pinar del Rio Rio-Hondo, San Juan y Martínez con excelentes vegas de tabaco en sus márgenes: Galafre, con navegacion de vapor hasta la Machina: y en fin, el Cuyaguaje, caudaloso y el mayor de la Vuelta-Abajo: que atravesando una bóveda natural conocida por *el Resolladero*, desemboca al S. en la albufera de Cortés: y es navegable cinco leguas, aunque por tener obstruida su boca, solo transitan lanchas hasta el almacen de Llanusa.

Cuáles son las cascadas mas notables de la Isla?

La del Rio Manantiales [afluente del Bayate en la Vuelta-Abajo], de treinta varas de altura: la de la Siguanéa ó Salto de la Hanabanilla [afluente del Arimao], de 130 varas; la del Rio Ay, de 60 varas: la del Taguayabon [afluente del Moa], de 100 [1]; la del rio Minas [afluente del Miel], junto á Baracoa, y la del Rio Indio, de 120.

Cuáles son las lagunas principales?

La de Melones, Siguanéa, Algodonal y de López, entre las albuferas de Guadiana y de Cortés: la de Santa María, junto á San Luis: la de Ariguanabo, al N. de San Antonio de los Baños, que suele contar hasta 2 leguas de superficie y 6 varas de profundidad, siendo abundantísima en pesquería: las de Guanamon al S. de Nueva Paz: la de Guanajayabo, junto al ferro-carril de Júcaro: la del Tesoro al N. de la bahía de Cochinos; la de Guanaroca, en Cienfuegos. Las de Aceitunas, Macámbo y otras entre Baracoa y Guantánamo, y las impropiamente dichas lagunas de Maya y de Moron, pues son verdaderas albuferas.

Cuáles son las ciénagas mas notables de la Isla?

La del Majagüillal al E. de Cárdenas [donde se ha abierto el canal de desagüe San Mateo]: la de Zapata, la mas notable de la Isla, al S. de Matanzas: la de Yaguarámas, al E. de Cienfuegos: la del Buey, al S. de la Boca del Cauto; y en la

(1) Esta gran cascada es notable ademas por la riqueza de su lecho formado de enormes asperones, que por su dureza y finura de grano se pagan con mas estimacion que el importado.

Isla de Pinos la de la Siguanéa, que ocupa la mitad meridional de la Isla.

Hay salinas en la Isla?

Las hay naturales, es decir, sin cuidado alguno, y las principales son: las de la ensenada de Majána; las de Chocó que ha rendido hasta 4.000 arrobas de sal anualmente: las de Punta de Padre: las de los puertos de Malagueta, Padre y Nípe; y las de la bahía de Guantánamo, que son abundantes.

Cuáles son los baños medicinales mas notables de la Isla?

Los de San Diego, Cacarájicaras, Aguacate, Charco-Azul, Mesa, Copey, Santa María del Rosario, Guanabacoa, Madruga, Jabaco [por Macurjjes], Ciego-Montero, Bija, [Camarones], Cartagena, Mayajigua, Camujíro, y Cedron [á 7 leguas del Aserradero distante 4 leguas de Cuba] y el de Santa Fé en la Isla de Pinos.

BAHIAS, PUERTOS, ENSENADAS Y EMBARCADEROS.

Cuáles son los puertos principales en la costa del N?

La ensenada del Cajon, junto al cabo de San Antonio; la Albuféra llamada ensenada de Guadiana; los embarcaderos de Mántua [con bastante tráfico], Bája, Santa Lucía, y San Cayetano; la Mulata, puerto con fondo hasta para bergantines; Playítas y Morrillo, embarcaderos.

Cuáles otros?

Bahía-Honda, puerto de primera clase, á 28 leguas itinerarias de la Habana, con fondo hasta para navíos; la Ortigosa, puerto en la boca del rio Santiago; Cabáñas, puerto de segunda clase, con 2 leguas de extension; Mariel, puerto á 13 leguas de la Habana: Mosquitos, Guaijabon, Bánes y Jaimanitas, pequeños puertos.

Cuáles otros?

La Habana, puerto de primera clase, de mucho tráfico, bien defendido con un fanal en su boca. Se llamó *Carénas* por Ocampo, es puerto de depósito y la ciudad de su nombre es la capital de la Isla; Cojímar, Bacuranáo, Rincon y Jaruco, pequeños puertos: Santa Cruz, Canasí y Puerto-Escondido, surgideros.

Cuáles otros?

Matánzas, grande y concurrida bahía; Siguápa, embarcadero; Cárdenas, ensenada con la floreciente ciudad de su nombre; Siguágua, Júcaro, Canal de San Mateo, la Teja, Sierra-Morena, Pozas y Carahatas, embarcaderos concurridos.

Cuáles otros?

Ságua la Grande, puerto interior, habilitado, á 7 leguas de la boca del rio de su nombre; Granadillo, embarcadero interior, á 3 leguas de la boca del rio Caonáo: Caibarien, ensenada, que sirve para las transacciones del puerto seco habilitado de primera clase San Juan de los Remedios: Mayajigua, puerto seco á que sirve el de Estero-Real: Los Perros ó el Mamón, puerto en la boca del Río de su nombre; y Morón y Laguna Grande, albuféras de algun tráfico.

Cuáles otros?

La Guanája, ensenada, puerto que sirve para el comercio de Puerto-Príncipe, aunque ha perdido mucho de su importancia despues de construido el ferro-carril de Nuevitas: Sabinal, gran bahía, por cuya *boca de las Carabélas* se cree que entró Colón cuando descubrió la Isla; Nuevitas, uno de los mayores puertos de la Isla, habilitado y con un fanal en su boca.

Cuáles otros?

Manatí, Malagueta y Puerto del Padre, grandes puertos; Jibára, puerto habilitado para Holguín; Vita, Naranjo y Bánes, excelentes puertos; Maniabon, puerto interior.

Cuáles otros?

Nípe, puerto el mas grande de la Isla y uno de los mayores del mundo; Mayarí, embarcadero situado en el puerto de Nípe y á 3 leguas del pueblo de su nombre, con mucho tráfico; Levisa ó Libisa y Cabonico, grandes puertos con una sola entrada para entrambos; Ságua de Tánamo, puerto interior á 4 leguas de la boca del hermoso rio de su nombre, con un pueblo y bastante tráfico; Baracoa, ensenada, puerto habilitado en la ciudad de su nombre; Mata, el puerto mas oriental de la Isla.

Cuáles son los de la costa del Sur empezando de Oriente á Occidente?

Guantánamo, gran bahía [llamada de Cumberland por los ingleses], con varios puertos; Cuba, grande y magnífico puer-

to habilitado y bien defendido: tiene un faro. Manzanillo, ensenada, puerto habilitado con un fuerte en la villa de su nombre: Cáuto del Embarcadero, á 25 leguas de la boca del río Cáuto y á 6 de Bayamo á donde llegan buques hasta de 200 toneladas y llegarían mayores si se limpiara la boca del río: Biráma, gran ensenada.

Cuáles otros?

Santa Cruz, ensenada, á 22 leguas Sur de Puerto-Príncipe; Sabanalamar, embarcadero, muy próximo á la línea divisoria de la Diócesis.

Cuáles otros?

Sása, embarcadero interior habilitado sobre el río de su nombre, á 7 leguas de Santo Espíritu: Algodonal, embarcadero interior sobre el mismo río: Túnas, puerto en la costa, término del ferro-carril de Santo Espíritu (1): Casilda, puerto habilitado que sirve para el comercio del puerto seco Trinidad, distante 2 leguas al N.: Guaurábo ó Táyaba, surgidero próximo á Trinidad.

Cuáles otros?

Jágua ó Cienfuégos, el mas magnífico puerto del mundo, segun el Padre de las Casas, con 6 leguas de superficie, entrada estrecha y bien defendida por un fuerte: Cochinos, gran bahía con un embarcadero situado en la parte oriental de la ciénaga de Zapata: Cazones, ensenada al S. de esta ciénaga: Matahambre, puerto junto al cabo de su nombre: la Broa, vasta ensenada, con los surgideros del Caimito y del Rosario: la playa de Batabanó, surgidero al S. de la Habana, término del ferro-carril de este nombre y punto de mucho tráfico de vapores y buques costeros.

Cuáles otros?

Guanímar y Majána, ensenadas: Dayaníguas, ensenada entre las bocas de los ríos San Diego y los Palacios, escala de vapores, con almacenes y baños de mar: Coloma, embarcadero de mucho tráfico sobre el río de su nombre, á 6½ leguas de Pinar del Río, que se sirve de él para las comunicaciones marítimas: Colon, puerto interior sobre el mismo río, á 5½ leguas de Pinar del Río.

(1) Para evitar equivocaciones, que á veces son de mucha entidad, convendría variar los nombres repetidos, y aun los ridículos de algunos pueblos y lugares:

Cuáles otros?

Punta de Cartas, rada, con almacenes, baños y bastante tráfico: Noda ó Galafre, bahía: Garay ó Bailen, en el Arroyo Puercos: Llanuza, en el Cuyaguatje, con bastante tráfico: Cortés, con fondo para buques mayores: y finalmente, la ensenada de Juan Claro, entre cabo Corrientes y Punta del Holandés.—En la Isla de Pinos el puerto de *Nueva Gerona*, á tres cuartos de legua de la costa.

Cuáles son los puertos habilitados de la Isla?

Los de la Habana, Matanzas, Cárdenas, Ságuia la Grande, Remédios, Nuevitas, Jibára, Baracoa, Guantánamo, Cuba, Manzanillo, Santa Cruz, Santo Espíritu (Sása ó las Túnas), Trinidad y Cienfuegos.

Cuáles son las tierras adyacentes á Cuba que merecen el nombre de Isla?

Las islas de Pinos, Turiguanó, Cayo-Romano, Cayo-Largo y Cayo-Coco.

Describe V. la Isla de Pinos.

Tiene la figura de una caja de un *quitrin* de perfil. Se halla á 22 leguas marítimas Sur de Batabanó, para donde hay líneas de comunicacion. Cuenta varias montañas notables por su elevacion, como la Sierra de la Cañada, la de Daguílla, &c., y canteras de mármol superior y de cristal de roca. Se llamó Evangelista por Colon, y contiene 117½ leguas cuadradas cubanas de superficie, y 2.000 habitantes. La cabecera es Nueva Gerona, puerto interior y que fué colonia hasta 1853; cuenta hoy 1.000 habitantes. Tiene ademas el pueblo de Sta. Fé, muy concurrido por sus prodigiosos baños termales. Pertenece en lo judicial á la Habana: su clima y sus aguas son excelentes: es punto presidial.

Diga V. algo sobre las otras islas.

Cayo-Romano, isla que cuenta 16 leguas de largo y sobre 2 de ancho, y está dividida en dos partes por medio de un freu ó canalizo, formando dos islas. Produce buen ganado cuyo *tasajo* es muy estimado; y se dice que hay en ella caballos silvestres: pertenece al partido de la Guanaja en Pto.-Príncipe. — Turiguanó tiene 28 millas cuadradas de superficie: Cayo-Largo 32, Cayo-Coco 29 y la Guajába 15.

Climas, Estaciones, Terremotos y Enfermedades.

Cuál es el clima de la isla de Cuba?

Es benigno, aunque cálido y húmedo como en todas las regiones intertropicales; y la próxima situación de la Isla á la zona templada hace que, principalmente su parte setentrional, suela participar de la inconstancia y variedades propias de dicha zona. (1)

Cuántas estaciones se distinguen en el año en esta Isla?

Se distinguen mas que en las otras Antillas, el verano y el invierno: y se conocen tambien otras dos llamadas de las *aguas ó lluvias* y la de la *seca* ó de los *nortes*, comenzando la primera á fines de Mayo ó principios de Junio, y terminando á fines de Octubre.

Qué circunstancias distinguen á cada una de esas estaciones?

Durante la estacion de las lluvias el calor seria insoportable si no lo mitigasen refrigerentes brisas; caen copiosos aguaceros (2) acompañados de truenos y relámpagos, volviendo á

(1) En los meses de Julio y Agosto, los más cálidos del año, se mantiene el termómetro entre 20° y 28 de Réaumur ó 69 y 91 de Fahrenheit: y en los de Diciembre y Enero, que son los mas frios, entre los 17 y 21 R. ó 70 y 79 Far. La temperatura media anual de la Habana es de 78°, la del mes mas cálido 81°, y la del mes mas frio 70° Fahrenheit (Sagra). En 1867 la máxima ha sido 35, y la mínima 12 cent. En Trinidad en 1841 llegó el termómetro á 0° punto de congelacion. La noche del 24 Dic. 1856 bajó la temperatura á 8° cent. en la Habana, y á 0 en muchos puntos de campo, donde la *escarcha* causó bastantes daños en las siembras: publicándose en los periódicos que *nevé* en Villa-Clara, fenómeno observado por primera vez, así como en Méjico el dia 20 del mismo mes. — (Véase nuestro *Compendio de la Isla*.) En Madrid subió el termómetro en 1862 á 39° R. (Véase el Anuario del Observatorio ast. de Madrid, 1863.) En Jul. de 1866 subió el termómetro en Nueva-York á 103° muriendo en su consecuencia infinidad de personas y animales. El 18 de Mayo de 1867 se vió en la Habana una magnífica *corona* desde las 9 hasta las 12 del dia.

(2) La cantidad media anual de agua llovida en la Habana, resulta ser 1'029 metro. — El año mas lluvioso ha dado 50 pulgadas y 6 líneas castellanas, y el menos lluvioso 32 pulgadas 7 líneas. La mayor agua caída en un mes (Agosto) ha sido de 11 pulgadas. En el interior han caido 133 pulgadas, 57 de las cuales fueron en el mes mas lluvioso. En 1854 cayó en la Habana 1'049: en 1855 1'509 metro segun las observaciones del Sr. Casaseca hechas con un excelente pluviómetro (*Gaceta* de 25 Febrero 1856); y en 1867, que ha sido de los años mas lluviosos, 1725 milímetros: habiendo habido 123 dias de lluvia. El 18 de Julio de 1854 cayó en 2 horas solamente la enorme suma de 71 milímetros: en todo el dia 17 Julio 1867, 84'2: y en todo Junio de 1858, ascendió á 376'5. El solo dia del huracan de 22 de

quedar á poco la atmósfera enteramente despejada. La estación de la *seca* es deliciosa, pues se asemeja á la primavera de las regiones templadas: si bien los vientos del N. y N.O. que suelen reinar son desagradables principalmente cuando vienen acompañados de lluvias.

Se experimentan huracanes en la Isla?

No son tan frecuentes como en las Antillas de Barlovento, pero sí intensos y desastrosos como los memorables de 1844, 1846 y 1865; y ocurren principalmente desde mediados de Agosto hasta principios de Noviembre.

Y terremotos?

Son frecuentes en la parte oriental, particularmente en el distrito de Santiago de Cuba, donde se suceden unos á otros: siendo algunos notables por su intensidad y estragos, como los ocurridos en 1766, 1842, y sobre todo los de 1852. En la Habana solo se tiene noticia de cinco temblores casi insensibles; y se dice que en el grupo de Cubanacán y en las sierras de Madruga y de la Vuelta-Abajo se han solido sentir algunos también ligeros.

Cuáles enfermedades se experimentan en Cuba?

Las peculiares á su clima y con especialidad las del tubo digestivo. El pasmo ó tétano es frecuente. El vómito negro ó fiebre amarilla es una enfermedad endémica que ocasiona grandes estragos entre los forasteros, particularmente en ciertos años en que ataca hasta á los naturales criados en lugares elevados ó del interior; aunque en algunos puntos de la Isla apenas es conocida. Pocos son los casos de pulmonía, y muchos los de fiebre intermitentes y de tísis pulmonar.

Ofrece casos de longevidad la Isla?

Sí señor: habiendo bastantes ejemplares de naturales de la isla que han pasado de 100 años de edad; alcanzando algunos la de 130; y aun hay un caso de 150!!! En la clase de color es en la que se notan mas casos de longevidad. (1)

Octubre de 1865 cayó la cantidad de 103 milímetros. En 1776, 84, 1848 y 59 se han visto espléndidas auroras boreales. Según observaciones del autor de esta obra en 18 años, la mortalidad de personas ocasionada por el fluido eléctrico asciende anualmente por término medio á 9 personas, habiendo habido un año 14 y dos (1856 y 57) 12.

(1) Véase nuestro *Compendio de Geografía de la Isla*, y la *Geografía de la Isla* que comenzó á publicar el Sr. Pichardo.

HISTORIA NATURAL.

Cuáles son las especies de mamíferos indígenas, que existen ó han existido en la Isla?

Existe aun el *almiquí* que se mantiene de insectos, y tiene la nariz prolongada en forma de trompa; la jutía, de que se conocen dos especies, la *conga* (*quemi* de los indios), y la *carabali* (*guabiniquinar* de los indios); y el *corí*, dicho hoy *curiel*. Se cuentan además sobre 20 especies de murciélagos; y abundan en la costa los delfines ó marsopas, y el *manatí*, especie de cetáceo herbívoro, que frecuenta las costas donde encuentra agua dulce, cuya carne se come y de cuyo cuero se hacen látigos y preciosos bastones. Han solido aparecer en las costas algunas ballenas; y habia en la Isla unos perros que los descubridores llamaban *mudos* porque no ladraban aun cuando los apaleasen.

Cuáles son los mamíferos exóticos ó introducidos despues del descubrimiento?

El caballo que si bien no grande, es muy resistente, y que se ha propagado hasta el punto de que pocos países cuenten proporcionalmente mayor número; el asno, la llama y el camello (escasos); el toro, que cuando se hace buey adquiere mucha corpulencia; el carnero que rinde poca lana; la cabra, el cerdo (de que hay dos especies, siendo la *criolla* ó *corralera* de carne estimada, aun fuera de la Isla), el venado, el perro, el gato, el raton y la rata.

Cuántas especies de aves existen en la Isla? (1)

Sin las introducidas despues del descubrimiento se cuentan ya descritas 257.

Cuántas de esas especies se encuentran en la América meridional ó proceden de ella?

Ocho: siendo las mas notables; el † Aparecido de San Diego, la † Guacamaya, el † Gallito y el † Saranagullon chico (2).

(1) Este artículo está redactado con vista de la Revista y Catálogo de las aves cubanas por el Dr. Gundlach publicadas en el *Reportorio físico-natural de la Isla de Cuba* de nuestro sabio naturalista D. Felipe Poey. 1868.

(2) Los nombres que llevan * no son verdaderamente vulgares, sino propuestos

Cuántas existen tambien en la América setentrional ó proceden de ella?

119, entre ellas la † Caráira, el † Guineho, el † Gavilan, * colirojo, el Gavilan * del monte, el † Gavilan * sabanero, el Halcon, el † Bien-te-veo, el Zorzal gato, el † Sinsonte, muchas Bijirítas, el * Cardenal acarminado, algunas especies de Golondrinas, una especie de Cregueté, una de Guabáiro, el Azulejo, la Mariposa, el † Chinchiguaco, el Degollado, el Azulejo real, el Chambergo, el Martín pescador, el † Judío, el † Arriero agostero ó primavera (2 especies), la † Torcaz cabezi-blanca, la † Perdiz, la † Tojosa, la † Sanjuanera ó el Guanaro, la † Rabiche, la † Grulla, los † Garcilotes ceniciento y blanco, tres † Garzas, un † Aguaita caiman, la Garzita, los † Cocos blanco y prieto, la Becasina, varias especies de Zarapicos, algunas especies de † Frailecillos, el Guareao, la † Gallinuela parda, la Gallereta de pico blanco, la Guanána prieta, el Labanco, el Pato de la Florida, el † Huyuyo, otras nuevas especies de Patos, el Gallego real, el † Gallego comun, tres especies de † Gaviotas, el Pampero, dos especies de † Corúas, el † Rabijanco y otras.

Cuántas existen tambien en ambas Américas ó proceden de ellas?

Cincuenta y una, entre ellas: el † Aura, el Falconcito, el † Gavilan caracolero, algunas Bijirítas, el Cardenal de alas negras, el Colibrí, el † Boyero, el † Garzon, las † Garzas azul y blanca, dos especies de † Guanabá, la † Sevilla, algunas especies de Zarapicos, la † Gallinuela del manglar, la † Gallareta azul, la † Gallareta de pico rojo, el † Flamenco, las † Gaviotas boba y monja, el † pájaro bobo, el † Alcatraz, la † Marbella, el † Rabihercado y otras.

Cuántas de dichas especies se encuentran igualmente en la América setentrional y en Europa?

Trece especies, á saber: la Golondrina * rabinegra, los Patos inglés, pescuezi-largo y cuchareta, la Guanana blanca, &c.

Cuántas especies viven en ambas Américas?

Seis, á saber: cinco Zarapicos y un Frailecillo.

por el Sr. Lemberge en su obra *Artes de la Isla de Cuba*. Las especies procedidas de este signo † están en la isla de Cuba.

¿Cuántas especies son propias solamente de Cuba y las otras Antillas?

Quince: entre ellas el † Cernícalo, la † Lechuza, el † Pitirre real, el † Pitirre Guatíbero, el † Guabáiro chico, el † Cregueté chico, el † Tomeguín, la † Pedorrera ó Catacuba, la † Cotorra, la † Torcaz salvaje ó boba, la † Torcaz morada, la † Yaguaza (dos especies) y otras.

¿Cuántas especies no se han encontrado todavía fuera de la Isla de Cuba?

45 especies son las propiamente cubanas, á saber: el Batista, el Gavilan * aplomado, el Gavilan sonso, la Siguapa, el Sijú, el Sijú cuco ó Cotunto, el Juan chiví, el Zorzal real (dos especies), el Sinsonte prieto, el Sinsontillo, el Canario de manglar, la Chillina, el Pectero, el Cabrero, el Bobito, el Ruiseñor, el Tomeguín del Pinar, el Negrito, el Solibio, el Churiador, el Mayito, el Totí, el Sabanero, el Cao, el Cuervo, el Zunzun, el * Zunzuncito, los Carpinteros real, verde, jabado, escapulario y churroso, el Periquito ó Catey, una especie de Codorniz (1), otra de Aguaita-caiman, otra de Frailecillo, el Tocaroro y otras especies mas sin nombre vulgar.

¿Cuáles son las principales aves introducidas despues del descubrimiento de la Isla?

El pavo comun [originario del continente americano], el pavo real, el ganso, el pato comun, la gallina comun y la llamada de Guinca [que es una especie de perdiz]; el faisán, la paloma, la perdiz de España y recientemente el perjudicial gorrión.

¿Qué especies de reptiles hay en la Isla?

Hay grandes tortugas y caguamas, careyes [de cuyas conchas se hace algun comercio], jicoteas y el exótico morrocoyo; dos especies de cocodrilos [á una de las cuales llama el vulgo impropriamente *caiman*, y suele tener 9 varas de largo]: un gran lagarto llamado *chipoyo* [al que impropriamente se le dá el nombre de *camaleon* en el Departamento occidental]; *iguá-nas* hasta de vara y media; un *boa* [*majá*], que suele tener

(1) La indígena que comunmente llaman perdiz es una especie de paloma; pero la codorniz sí es una especie distinta de la de Europa y verdaderamente indígena. Razon tiene, pues, el sabio Gundlach para creerlo así, porque además de la ciencia existen datos históricos que lo comprueban.

hasta cinco varas y traga hasta un gallo ó un gato entero; *jubos*, que son pequeños, y *catibos*; de cuyas especies ninguna es venenosa. Hay tambien varias especies de sapos y ranas.

Qué peces se encuentran en Cuba?

Hay 700 especies descritas: y se distinguen el pargo, la cherna, la rabi-rubia, el robálo, el atun [escaso], la aguja de paladar, el dorado, la anguila, la cabrilla, el matejuelo y otros; siendo peligrosos de comer [por causa de la *siguatera* que suelen producir] la piedad, el jurel, la morena verde, el coronado y algun otro.

Hay tiburones en la Isla?

Sí señor, y muchas especies: siendo el llamado propiamente *tiburón*, abundante y terrible (1); hay tambien la cornuda, la gata, el alcerin (de formidable dentadura), y el pez-sierra, á que impropriamente se dá el nombre de *pez-espada*.

Qué peces se encuentran en los rios y lagunas?

Biajácas, manjuaríes, guacajones, sábalos, anguilas y otros.

Y qué insectos me puede citar?

La isla es abundante en insectos, como que se conocen muchas especies; distinguiéndose el luminoso *cocuyo* con alguno de los cuales se puede leer de noche; la abeja criolla que produce cera negra y no tiene aguijon; hallándose tambien la de Castilla, que produce una cera tan exquisita como la de Venecia; infinidad de hormigas (entre ellas la perniciosa *bibijagua*); la exótica chinche; la *nigua*, insecto indígena que se introduce en la piel y ocasiona daños considerables; el destructor comejen; una especie de *coccus* conocida vulgarmente por *guáguá*, introducida en 1833 y que ha causado considerables daños en los naranjos; varias especies de mosquitos y numerosos insectos de todos órdenes.

Qué otros animales acuáticos me puede V. citar?

La langosta, el camaron, la jáiba, el cangrejo moro y el calamar, almeja, pulpo, longoron, dátil y ostion, madreporas, corales y esponjas.

Hay animales venenosos en la Isla?

No los hay de veneno mortal; siendo la araña peluda, la

(1) Se encuentran en algunos parajes dientes fósiles de una de las especies mayores conocidas, el *Carcharodon megalodon*, que media hasta 30 varas de largo.

avispa, la abeja de España, el alacran y el cien-piés los que dejan veneno mas activo.

Qué clases de vegetales se encuentran en la Isla? [1]

La isla es riquísima en el reino vegetal; habiendo exquisitas frutas indígenas, como la piña, anon, sapote ó níspero, ácana, coco, caimito, ciruela, guanábana, mamey colorado y amarillo, guayaba, plátanos de varias clases, marañon, naranjas, limon, &c.; muchas exóticas y maderas superiores de construccion, ebanistería, tintóreas, como caoba, cedro, ácana, quiebra-hacha, guayacan, jiquí, mangle, ébano, robles, encina, pino de tea, sabicú, ocuje, cocuyo, sabina, nogal, majágua, chicharon, yana, palo del Brasil, de Campeche y fustete, de que se hace gran comsreio en la parte oriental.

Cuáles otros?

La caña de azúcar, cafeto, tabaco, cacao, algodouero y los productores de añil, zarzaparrilla, vainilla, copal, raiz de China, cañafístola, palmacristi, mostaza, jenjibre, pimienta, orozú, bálsamo de Guatemala, goma elástica, bija ó achiote. Y el coco, el plátano, las diversas palmas, especialmente la criolla ó real y la magestuosa y espléndida séiba, reina de los campos, son árboles indígenas, que difieren notablemente por su figura de los de Europa. En los lugares elevados y particularmente en la Sierra Macstra se producen algunos vegetales propios de los climas templados, como membrillo, manzanas, peras, &c.

Cuáles son los productos minerales de Cuba?

Se ha encontrado platino, oro, plata, hierro, cobre y aun plomo en varios puntos; habiéndose denunciado recientemente varias minas del segundo metal (2): el cobre es abundantísimo y de calidad superior, y su explotacion constituye uno de los artículos de comercio.

(1) Véase el *Diccionario de voces cubanas* por Pichardo; la *Albocultura cubana* por Jimenez (1867); las plantas venenosas por Sauvage (1868) y las obras de agricultura de La Sagra, Bachiller, Coloma; el *Repertorio* del Sr. Puey y los *Anales* de la Academia de Ciencias médicas, etc.

(2) Véase el importantísimo trabajo que con el título de «Estudio sobre las minas de oro de la Isla de Cuba» ha publicado en 1864 mi distinguido y sabio amigo Sr. D. Manuel Fernandez de Castro. En la hacienda «Guabales», jurisdiccion de Holguin, se beneficia una abundante mina de oro, perteneciente á D. Vicente Guillen, y se titula San Isidoro; y en la de Cuba la de plata titulada del Rosario, perteneciente al capitán D. José Menendez.

Cuáles otros?

Hay tambien amianto, piedra de iman, abundante carbon de piedra, calcedonia pseudomórfica, mármol, alabastro, jaspe, cornalina, ágata, ópalo (1), antimonio, bismuto, cristal de roca, granito, yeso, kaolin verdadero (2), arena ó barro refractario, pizarra, sulfato de barita, serpentina y sienita. Abunda el asfalto con el nombre de chapapote; y en varios puntos se encuentra la sal de gema.

GEOGRAFIA POLITICA.

DIVISIONES TERRITORIALES.

Cuántas clases de divisiones territoriales se conocen en la Isla?

Cuatro, á saber: *naturales*, *topográficas*, *vulgares* y *administrativas*.

Cuáles son las naturales?

Las de *continente*, que así suele llamarse á la Isla propiamente dicha (3), y la de *cayos adyacentes*: pero cuando se habla de la isla en general se comprenden sus cayos adyacentes.

Cuáles son las topográficas?

Las de ciudades, villas, pueblos, aldeas, caseríos y fincas rurales [que tienen las denominaciones de *hatos*, *corrales*, *potreros*, *ingenios*, *cafetales*, *vegas*, *cacaotales*, *algodonales* y *sitios de labor* ó *estancias*].

Cuáles son las divisiones vulgares?

Las de *Vuelta-Arriba* y *Vuelta-Abajo* que se aplican al territorio oriental y occidental de un punto dado.

(1) Ami ilustrado amigo el Sr. D. Manuel Borges debe un magnífico ejemplar de ópalo noble rodado, de 2 centímetros de largo y $1\frac{1}{2}$ de diámetro, cogido en el río Miel que desemboca cerca de Baracoa.

(2) Mineral con que en Francia se fabrica la célebre porcelana de Sevres, rival de la de la China. (Véase nuestro *Compendio de Geografía*.)

(3) Porque en efecto, con relacion á las islas y cayos adyacentes, parece un continente. El continente Cubano tiene 3804, y los cayos adyacentes, inclusa la Isla de Pinos, 168 leguas geográficas cuadradas.

Cuál es el territorio conocido con especialidad por Vuelta-Abajo?

El comprendido desde el cabo de S. Antonio hasta los Baños de San Diego; aunque algunos lo entienden hasta la Habana. Y se llama *partido de fuera* ó *los partidos* al territorio comprendido entre los meridianos de la Habana y San Cristóbal.

Cuál es el territorio que se conoce por *Tierra-adentro*?

El comprendido entre los meridianos de Cienfuegos y Pto. Príncipe, y aun hasta Bayamo y Holguin.

Cuál es el territorio que hasta ahora se conocia por de las *Cuatro-Villas*?

El que componian las jurisdicciones de las antiguas villas de Trinidad, Remedios, Santo-Espíritu y Santa Clara.

Y será propia hoy esa denominacion?

No señor; porque Trinidad, Santa Clara y Santo Espíritu llevan hoy el título de ciudad, y ademas no tienen hoy dependencia unas de otras.

DIVISION TERRITORIAL.

De cuántas maneras puede considerarse la division territorial de la Isla?

De siete, á saber: *eclesiástica, política, administrativa, económica ó de Real Hacienda, judicial, militar y marítima.*

Cómo se divide la Isla bajo el aspecto eclesiástico?

En dos diócesis, á saber: el Arzobispado de Cuba y el Obispado de la Habana: siendo la línea divisoria una que se suponga partir de la boca del arroyo Yana [frente á la parte oriental de la Isla Turiguanó] y terminar en la proximidad E. del embarcadero Sabanalamar, dividiendo por mitad la Isla.

Cuál es la division en el ramo político?

Toda la isla compone una sola provincia sujeta al mando de un Gobernador superior civil, que es al mismo tiempo Capitan general: y se halla dividida en cinco gobiernos políticos á saber: el particular de la plaza de la Habana; el de Matanzas; el del Departamento Central ó sea de Puerto-Príncipe; el del departamento oriental ó sea de Cuba; y el del departa-

mento occidental [que está á cargo del Gobernador superior civil de la Isla.]

Cómo se subdividen esos gobiernos?

El de los departamentos en tenencias de gobierno; y en capitanías pedáneas. Los distritos políticos son 32.

Cuál es la division para lo económico?

La Isla constituye una Intendencia General de Real Hacienda que se halla subdividida en una Administracion Central de Contribuciones y siete locales, que son: Pinar del Rio, Habana, Matanzas, Santa Clara, Trinidad, Puerto-Príncipe y Cuba. Hay ademas una Intendencia Militar para lo relativo al Ejército.

Cuál es la division territorial administrativa?

La Isla constituye una provincia con la misma division política; y ademas del Gobernador Superior Civil tiene un Director de Administracion.

Cómo es la division judicial?

La isla toda compone el territorio de la Real Audiencia Pretorial que existe en la Habana (1); y en cada uno de los 27 distritos judiciales en que está subdividida, existen Alcaldes mayores, jueces ordinarios de partido, que tienen por delegados auxiliares á los jueces locales, que son los Jueces de paz, á cuyo cargo están los juicios de conciliacion.

Cuántos y cuáles son los distritos judiciales?

Veinte y dos, á saber: Pinar del Rio, San Cristóbal, Guanajay, San Antonio, la Habana, Guanabacoa [que comprende á Santa María del Rosario], Güines [con el territorio de Bejucal], Jarúco, Matanzas, Cárdenas, Colon, Ságuia la Grande, Cienfuegos, Santa Clara, Trinidad, Remedios, Santo-Espíritu, Puerto-Príncipe [que comprende á Nuevitas], Manzanillo [con el territorio de Bayamo, Jiguaní y las Túnas], Holguin, Cuba [con el territorio de Guantánamo] y Baracoa.

Cómo es la division militar?

La Isla toda constituye una Capitanía General [2] y se ha-

(1) Desde 1800 existia en Puerto-Príncipe otra Audiencia, trasladada de Sto. Domingo donde se estableció en 1511, siendo la primera de la América; pero fué suprimida por Real Decreto de 21 de Octubre de 1863, incorporándose en la indicada Pretorial; separándose en 1862 para restablecerla en Sto. Domingo, anexada entónces á España, y vuelta á incorporar en la de la Habana en 1865.

(2) La Isla de Puerto-Rico ha sido incorporada á Cuba en cuanto á defensa y

lla dividida en tres departamentos, que son: el *Occidental*, cuya cabecera es la Habana; el central, cuya cabecera es Puerto Príncipe; y el *Oriental*, cuya cabecera es Cuba. El primero á cargo del Capitán General, el segundo al del Gobernador de Puerto-Príncipe y el tercero al del Gobernador de Cuba: dividiéndose los tres Departamentos en gobiernos, Comandancias militares y Comandancias de armas.

Cuál es la línea divisoria de los tres departamentos?

Basta saber que el departamento central comprende los territorios de Puerto-Príncipe, Nuevitas y las Túnas. (1)

Cuál es la division marítima?

La Isla se halla sujeta á un Comandante General; y se divide en cinco provincias, á saber: la Habana, San Juan de los Remedios, Nuevitas, Cuba y Cienfuegos.

DIVISION ADMINISTRATIVA. (2)

Cuál es la division administrativa de la Isla?

Toda la Isla está á cargo de un Gobernador Superior civil.

Cuántos distritos administrativos existen en la Isla?

Treinta y dos, de los cuales 22 se hallan en el Departamento Occidental, 3 en el Central y 7 en el Oriental.

Cuáles son los del Departamento Occidental?

Empezando de Occidente á Oriente son: Pinar del Rio, S. Cristóbal, Bahía-Honda, Guanajay, San Antonio, Habana, Santiago, Bejucal, isla de Pinos, Guanabacoa, Santa María del Rosario, Güines, Jaráco, Matanzas, Cárdenas, Colon, Cienfuegos, Ságu la Grande, Villa-Clara, Trinidad, S. Juan de los Remedios y Santo-Espíritu.

Cuáles los del Departamento Central?

Puerto-Príncipe, Nuevitas y las Túnas.

guerra. Ya lo estaba en el ramo de marina. En casos extraordinarios se establecen Comisiones militares en Pinar del Rio, la Habana, Matanzas, Sta. Clara, Pto. Príncipe y Cuba.

(1) Téngase presente que el partido de Iguará pertenece en todos los ramos á Huelguin.

(2) Se hace indicacion de cuando las jurisdicciones políticas y administrativas son á la vez gobiernos de distrito, comandancias militares ó comandancias de armas: advirtiéndose que en lo civil conservan el nombre de Gobiernos ó Tenencias de Gobierno. Recomendamos nuestro gran mapa de la Isla que ofrece dicha division.

Cuáles son los del Departamento Oriental?

Manzanillo, Holguin, Bayamo, Jiguaní, Cuba, Guantánamo y Baracoa.

Describe V. la jurisdiccion mas Occidental.

PINAR DEL RIO (1), comandancia militar de primera clase, cuya cabecera es la ciudad del mismo nombre que cuenta 3.800 habitantes, es de mucho comercio y se halla situado á 45 leguas S. O. de la Habana. Las otras poblaciones del distrito jurisdiccional son: Punta de Palmas, Santa Clara, Rio-Hondo, Galafre, Caiguanábo, Bája, Mántua [con Ayuntamiento], Montezuelo, Guane, Paso Real, Sábalo, San Luis, Alonso Rojas, San Juan, Consolacion del Sur [con Ayuntamiento], la Palma y San Cayetano (2); perteneciéndole los embarcaderos de Bailen, Punta de Cartas y la Coloma, que sostienen un gran tráfico, principalmente del sin rival *tabaco de la Vuelta-Abajo*.

Describe V. á San Cristóbal.

SAN CRISTOBAL, comandancia militar de tercera clase, cuya cabecera es el pueblo de su nombre, que cuenta 600 habitantes y se halla á 22 leguas S. O. de la Habana. Las otras poblaciones del distrito son: los Baños de San Diego, con Ayuntamiento y prodigiosos y muy concurridos baños minerales, Paso Real de San Diego, Herradura, Palácios, la Isabela, Santa Cruz, Candelaria, Bayáte, Pueblo-Nuevo, Majána, Chirigota, Mángas y Mojanga. Le pertenece el embarcadero de Dayanguas con baños de mar concurridos y las lomas del Cuzco.

Describe á Bahía-Honda.

BAHIA-HONDA, cabecera de la tenencia de gobierno de su nombre y comandancia de armas, pueblo con Ayuntamiento y 700 habitantes á media legua del puerto de su nombre y á 25

(1) Oficialmente se dá ya este nombre á esta jurisdiccion en vez del de Nueva-Filipina que llevaba desde que en 1787 hizo la traslacion de la cabecera á dicha ciudad, su teniente de Gobernador el Coronel D. José María de la Torre (nuestro abuelo). La poblacion que damos es la de la cabecera, á ménos que se exprese que es la de toda la jurisdiccion.

(2) La iglesia rural que existia en la Hacienda la Chorrera ó Consolacion del Norte, se ha trasladado á S. Cayetano. Ha pasado á esta jurisdiccion el partido de Consolacion del Norte, y ha perdido una zona del de Consolacion del Sur para San Cristóbal.

leguas O. de la Habana. Sus otros pueblos son: la Mulata, el Morrillo, las Pozas y San Diego de Nuñez.

Describe V. á Guanajay.

GUANAJAY, comandancia militar de segunda clase cuya cabecera es la villa del mismo nombre, que cuenta 4.000 habitantes y es término del ferro-carril, ramal de su nombre; se halla situada en la calzada de la Vuelta-Abajo, por la que dista $10\frac{1}{2}$ leguas de la Habana. Las otras poblaciones del distrito son: Mariel, puerto, con Ayuntamiento y 957 habitantes, Cayajabos, Artemisa, [cuyo distrito era nombrado en otro tiempo el *jardin de Cuba*, por sus preciosos cafetales,] Puerta de la Güira, las Cañas, Cabáñas, Quebra-Hacha, Amiot, Bánes, Guayabal y Ensenada.

Describe V. á San Antonio.

SAN ANTONIO ABAD ó DE LOS BAÑOS, comandancia militar de tercera clase, cuya cabecera es la villa de su nombre, que cuenta 4.300 habitantes y dista 8 leguas de la Habana; siendo uno de los paraderos del ferro-carril, ramal de Guanajay. Es pueblo de temporada de baños, y sus casas son bien construidas. Las demas poblaciones de su distrito son: Alquizar, [célebre por sus lindos cafetales], Palenque, Guanímar, Güira de Melena, Vereda-Nueva, Tumba-Cuatro, Caimito y Seiba del Agua, que situado ventajosamente en el ferro-carril ramal de Guanajay, casi ha arrebatado á este último pueblo el vasto tráfico y comercio terrestre de la *Vuelta-Abajo*.

Describe V. á la Habana.

HABANA.—Gobierno circunscrito á su jurisdiccion. Tiene por cabecera á la ciudad de San Cristóbal de la Habana, capital de la Isla y de los Gobiernos políticos y militares del Departamento Occidental: cuenta 200,000 habitantes (1), y es residencia del Gobernador Superior Civil Capitan General de la Isla y del Obispo Diocesano, Comandante General de Marina, Intendente de Real Hacienda, de la Real Audiencia Pretorial, Consejo de Administracion, etc.

(1) Incluidos el Cerro, Jesus del Monte y Horecon, ya unidos á ella y los pueblos de San Antonio Chiquito, Luyanó y Casa-Blanca, declarados barrios de la ciudad. Recomendamos nuestro plano de la Habana con vistas de sus monumentos, los números de las casas y la última division judicial; y el espléndido que hemos publicado en 1867.

Hállase situada en el excelente puerto de su nombre, llamado *Carénas* por Sebastian de Ocampo, que carenó en él sus buques cuando bojeó la Isla en 1508. Fué fundada por Diego Velazquez en 1515 hácia la embocadura del rio Mayabeque, trasladándose despues á la boca del rio la Chorrera ó Almendares; y en 1519 al punto donde hoy se halla, recibiendo el título de *Llave del Nuevo Mundo* (que blasona en su escudo) por su posicion ventajosa para el tráfico y comercio: como que hoy es lo ménos, el octavo puerto comercial del Mundo (1). Su planta es regular y sus calles estrechas, poniéndose en mal estado en la época de las grandes lluvias, aunque hay ya muchas pavimentadas de granito: sus casas en general son poco vistosas, pero hay espléndidos establecimientos de todas clases, buenos mercados, abundantes fuentes de agua conducida por cañerías de hierro, alumbrado de gas, ferro-carriles urbanos y paseos magníficos; siendo sus cercanías aliterosas de lo mas pintoresco que pueda ofrecerse. Cuenta una Universidad Literaria, Colegio Seminario, Escuelas Profesionales, un Instituto de segunda enseñanza, dos Observatorios meteorológicos (2), Líceo, buenos teatros, siendo el llamado de Tacon de los mas grandes y espléndidos del mundo, y sosteniéndose casi constantemente compañías excelentes de ópera. Comprende entre sus barrios á los pueblos de Casa-Blanca, Luyanó y á los de Jesus del Monte, Arroyo-Polo y Cerro, ya unidos á ella, y todos en continúa comunicacion por medio de vapores, de botes ó de diligencias y ferro-carriles.

Las otras poblaciones de su distrito son: Arroyo-Naranjo,

(1) Véase nuestro *Compendio de Geografía de la Isla*, pág. 92. En 1865 se han exportado solo por este puerto 1.161.449 cajas de azúcar; 124.087 (293.385 en 1853) millares de tabaco torcido; 3.821.819 (8.422.210 en 1856) libras de tabaco en rama; 15.052 (1.409.789 en 1837) @ de café; 25.905 (68.150 en 1855) @ de cera; 14.763 (21.319 en 1863) pipas de aguardiente. Entraron 1977 buques de travesía.

(2) El Real fué promovido por el autor de esta obra. Los mejores teatros del mundo son: la Scala de Milan que puede contener 4.000 espectadores y tiene 6 órdenes de palcos: el escenario mide 150 piés de profundidad. En el San Carlos de Nápoles y en el de Oriente de Madrid pueden sentarse 3,500 espectadores. En el Carlos Felice de Génova 3.000. En el Fenice de Venecia 2.700. El Peale de Turin 2.000. El Teatro de la Opera imperial de Viena puede admitir 3.100, y es por consiguiente uno de los mas grandes de Europa. El de Tacon de la Habana puede compararse con el de la Scala de Milan, aunque tal vez es inferior á los de Barcelona y Méjico.

San Juan, Calvario, Mantilla, San Agustín, Chorrera, Mor-dazo, Puentes-Grandes, la Séiba. Quemado Viejo, los Que-mados [1], Marianáo [concurrido en tiempo de baños], la Playa de Marianáo y los nuevos caseríos de la Isabel y del Carmelo.

Describe V. á Santiago.

SANTIAGO DE LAS VEGAS.—Ciudad con 3.000 habitantes, cabeza de Tenencia de Gobierno Político de su nombre y Co-mandancia de armas. Sus pueblos son: Calabazar, el Rincon de Calabázaz, Rancho de Boyeros, San Pedro, Barandilla, Ubajay, Guatáo, Cruz de Piedra, Santa Ana, el Cano, la Li-za, Arroyo-Arenas, Cuatro-Caminos, Cangrejeras, Canta-Ra-nas, Jaimaníta, Santo Domingo, Hoyo-Colorado, Corralillo y Santo Cristo de la Salud.

Describe V. á Bejucal.

BEJUCAL.—Comandancia militar de tercera clase, cuya ca-beecera es la ciudad de San Felipe y Santiago de Bejucal, que se halla sobre el ferro-carril á seis leguas S. de la Habana, y cuenta 3.500 habitantes. Las otras poblaciones son: Güiro de Bonígal, Güiro de Marrero, Buenaventura, Quibican, San Antonio de las Vegas, San Felipe, Batabanó [á una legua del embarcadero de su nombre] y la Playa ó Surgidero, caserío en dicho embarcadero [conocido también por Batabanó], término S. del ferro-carril de la Habana y punto de mucho tráfico.

Describe V. la Isla de Pinos.

ISLA DE PINOS. — Comandancia de armas, cuya cabeza es Nueva-Gerona con 1.000 habitantes, cuenta además el pueblo de Santa Fé con excelentes baños termales.

Describe V. á Guanabacoa.

GUANABACOA. — Comandancia militar de segunda clase, cuya cabecera es la villa de la Asuncion de Guanabacoa; pun-to de baños y que cuenta 20.000 habitantes, hallándose situa-da á 2 leguas E. de la Habana por la calzada de Luyanó, y 1

(1) Este pueblo no se llama *El Quemado* como dicen algunos, sino *los Quemados*, pues fué fundado de la manera siguiente. El antiguo Consulado (después Real Junta de Fomento) poseía en ese local un terreno de situado al frente de la co-lonización blanca; y con motivo del primer gran incendio del barrio de Jesus Ma-ría en 25 de Abril de 1802, ofreció dicho terreno á los llamados *quemados*, que cons-truyeron en él barracas en que albergarse, dando origen á dicha población.

por las dos líneas férreas, y las dos calzadas que llegan al puerto de la Habana, y están en relacion con dos líneas de vapores que salen de la ciudad. Las otras poblaciones son: la villa de Regla, con 12.000 habitantes, S. Francisco de Paula, S. Miguel Padron, Jacoméno, Barrera ó Bacuranáo, Playa ó Boca de Bacuranáo, Peñalver [1], Cojímar y Calvo.

Describe V. á Santa María del Rosario.

SANTA MARIA DEL ROSARIO.—Cabeza de la Tenencia de Gobierno de su nombre y Comandancia de Armas, con 600 habitantes. Tiene en su jurisdiccion los pueblos de Manáguá, Nazareno y el Cotorro, y prodigiosos baños minerales. Pertenecce en lo judicial á Guanabacoa.

Describe V. á Güines.

GÜINES.—Comandancia militar de segunda clase, cuya cabecera es la villa de San Julian de los Güines, situada á 12 leguas S.E. de la Habana, por calzada, y 17 por ferro carril, con 10.700 habitantes. Las otras poblaciones del distrito son: Corral-Nuevo [la Catalina], Guara, San Nicolás, la Playa del Caimito, Melena del Sur, Madruga, con Ayuntamiento y renombrados baños minerales, Pipian, Nueva-Paz ó los Palos con Ayuntamiento, Príncipe Alfonso, Alacránés [con Ayuntamiento] y Bolondron.

Describe V. á Jaruco.

JARUCO.—Comandancia militar de tercera clase, cuya cabecera es la ciudad del mismo nombre, cuenta 1.600 habitantes y se halla situada á 10 leguas E. de la Habana y 12 O. de Matánzas. Las demas poblaciones del distrito son: Barrio del Rio, Bainoa, Tapáste, Guanabo, Boca de Guanabo, Rincon de Sibarímar, Casíguas, Jiquiabo, San Antonio de Rio Blanco del Norte, San Matías de Rio Blanco del Norte [ó Almacenes de Jaruco], Boca de Jaruco, Jibacoa, Santa Cruz, Caraballo, Jamáica y San José de las Lajas.

Describe V. á Matánzas.

MATANZAS.—Gobierno de distrito, cuya cabecera es la bella ciudad de S. Carlos de Matánzas, situada en la espaciosa bahía de su nombre, al E. de la Habana, con la que se comunica

(1) Algunos llaman á este pueblo Pepe Antonio, nombre con que el Gobierno ha dispuesto variar el de su partido.

además del camino real [distancia de 22 leguas] por vapores y caminos de hierro. Está dividida de sus barrios extrapuestos por los ríos Yumurí y San Juan, y tiene un hermoso teatro. Es la segunda plaza mercantil de la Isla y cuenta 30.500 habitantes. Las otras poblaciones del distrito son: Sciba-Mocha, San Francisco de Paula, Cabézas, Baños de S. Agustín ó paso del Medio, Santa Ana, la Guanábana, Coliseo, Unión [punto de empalme del ferro-carril de la Habana con el de Matanzas], Bermeja, Limonar [partido de Guamacáro], Baños de San Miguel, Corral-Nuevo, Canasí, Surgidero de Canasí, Sabanilla del Comendador, Cañas y los Molinos.

Describe V. á Cárdenas.

CARDENAS.—Comandancia militar de primera clase, cuya cabecera es la floreciente ciudad de su nombre, situada en una grande y concurrida ensenada [1]. Cuenta esta villa 12.000 habitantes, y se comunica principalmente con la Habana y Matanzas por medio de vapores y ferro carriles. Las otras poblaciones del distrito son: Camarioca, Cantel, Guásimas, la Boca, Esquina de Téjas, Recreo, la Teja, Lagunillas, Júcaro [que da nombre á un ferro carril que principia en dicho punto, y tambien desde Cárdenas], Cimarrones, Guamútas y Hato Nuevo. Cuenta 147 ingenios ó sea mayor número que ningún otro distrito.

Describe V. el distrito de Colon.

COLON.—Comandancia de tercera clase, cuya cabecera es la villa de Colon [antes Nueva Bermeja], que se halla en el ferro-carril ramal de Macáguá, y cuenta 3.000 habitantes. Las otras poblaciones del distrito son: Bomba con Ayuntamiento, Roque, Palmillas, Corral Falso [partido de Macuríjes], Macáguá, Buenavista, Navájas, Jabaco, Caimito del Norte, Caimito de la Hanábana y Jagüey Grande. Cuenta el distrito 126 ingenios y 63.000 habitantes.

Describe V. á Ságua la Grande.

SAGUA LA GRANDE. — Comandancia militar de segunda

(1) Sensible es que no se haga un canal al pié de la Península de Nicácos, que acortando la distancia por mar de Cárdenas á Matanzas, contribuiría á hacer ménos peligrosa la travesía cuando se remonta el cabo. El progreso de Cárdenas no tiene ejemplo en los anales cubanos: creada en 1828, cuenta hoy mas de 3.000 casas y establecimientos de todas clases, y entran en él mas número de buques y de mayores toneladas que en Cuba.

clase, cuya cabecera es la villa de Ságua la Grande, puerto interior á 7 leguas de la boca del río de su nombre [1]: cuenta 7.000 habitantes y dista 76 leguas de la Habana. Los otros pueblos del distrito son: Boca del Río, Bicana, Santo, Jumáguá, Calabazar, Alvarez, Jiquiabo, Cifuentes, Quemado de los Güines, Carahátas, Santo Domingo, Playa de Sierra-Morena, Sierra-Morena [interior], y Corralillo ó Felipe [partido de Ceja de Pablo].

Describe V. á Cienfuegos.

CIENFUEGOS.—Comandancia militar de primera clase, cuya cabecera es la floreciente y bien trazada villa de su nombre, que cuenta 10.000 habitantes y se halla situada en el magnífico puerto de Jágua, siendo término de un ferro-carril que principia en Santa-Clara y empalma con el de Ságua. Las otras poblaciones del distrito son: Yaguarámas, los Abreus, Jibacon, Bagazal, Camarones, Ciego-Alonso, Ciego-Montero con baños termales, Cumanayagua, Arimao [junto al cual vivió el Padre las Casas con su amigo Pedro Rentería], S. Antonio, la Mandiága, Santa Isabel de las Lajas, Las Cruces, Limones, Lomitas, Arango, Manías, Medidas, Guajimico, Sierra, Blanquital, Salado, Salado, Sabanilla, Cartagena, Santiago, Salto, Congójas, Palmira ó Ciego-Abajo, Caonáo y Mondazo. En la ciénaga de Zapata hay terribles cocodrilos hasta de 9 varas de largo, y arroz indígena.

Describe V. á Santa Clara.

SANTA-CLARA.—Comandancia militar de primera clase, cuya cabecera es la ciudad de Sta. Clara [2], fundada en 1689 á 72 leguas S.E. de la Habana: cuenta 9.000 habitantes y buen comercio. Las otras poblaciones son: Esperanza ó Puerta del Golpe, Manicoragua, S. Fernando, S. Diego, Ranchuelo, Las Cruces, S. Juan de los Yeras, Potrerillo y S. Diego.

Describe V. á Trinidad.

TRINIDAD.—Comandancia militar de primera clase, cuya cabecera es la ciudad de su nombre, que cuenta 10.000 habitantes, y es puerto seco situado á 2 leguas del puerto de Ca-

(1) En la Habana resta hoy solamente 22 leguas.

(2) Habiendo adoptado el título de ciudad esta cabecera de distrito no debe ya llamarse *Villa de Clara* y con tanta más razón cuanto que *Santa Clara* fué el nombre que desde su fundación se le impuso.

silda [con el que está unido por un ferro-carril] y á 90 leguas de la Habana. Las demas poblaciones de su distrito son: Casilda [puerto], Güinía de Miranda, Cayaguani, San Pedro, Palmarejo, Caracecy, las Jíquimas, Sipiabo, Jumento y Rio de Ay.

Describe V. á Remédios.

REMEDIOS. — Comandancia militar de tercera clase, cuya cabecera es la villa de San Juan de los Remédios, ó el *Cayo* [nombre que conserva por haberse fundado en 1545 sobre la poblacion india *Sabana*, trasladándose desde allí á donde hoy está]. Posee desde 1864 una escogida biblioteca pública. Dista 86 leguas de la Habana y 2 del puerto Caibarien, al que está unido por un ferro-carril. Tiene 7.000 habitantes. Los otros pueblos del distrito son: Las Vueltas, Guaracabuya, Nazareno, Mayajigua con baños termáles, Yaguajay, Caibarien, en el puerto de su nombre [que sirve para las transacciones marítimas del puerto seco Remédios] y Moron, Chámbas, los Perros y Taguayabon. Cuenta 74 ingenios.

Describe V. á Santo-Espíritu.

SANTO-ESPIRITU. — Comandancia militar de segunda clase, cuya cabecera es la ciudad del mismo nombre, poblacion la mas central con relacion á lo largo de la Isla. Dista 101 leguas de la Habana y cuenta 13.500 habitantes. Las otras poblaciones del distrito son: Sása, puerto habilitado, Banáo, Jicotea, Naranjo, Lázaro-Lopez, Arroyo Blanco, Guadalupe, el Jíbaro, Ciego de Avila, Algodonal [embarcadero interior] y Túmas, puerto que casi ha concluido con el tráfico de Sása por hallarse en la costa y dar principio al ferro-carril de Santo-Espíritu. [1]

Describe V. á Puerto-Príncipe.

PUERTO-PRINCIPE. — Gobierno de distrito, cuya cabecera es la ciudad de Santa María del Puerto del Príncipe, situada en medio de uno de los puntos mas anchurosos de la Isla, á

(1) Creemos que se haria un gran servicio al público y á la Administracion con variar los nombres de pueblos y lugares que los llevan repetidos ó sean que también tienen otros; é igualmente los que los llevan ridículos, como el Jumento. Para evitar confusion convendria asimismo que las Capitanías Pedáneas llevasen el nombre del pueblo principal con que cuentan: pues muchos ignoran v. g. la situacion de Macurjies, Jíquimas y Santa Cruz de los Pinos por no haber poblaciones con esos nombres.

151 leguas de la Habana, 22 del puerto de Santa Cruz, 12 del de la Guanája y 18 del puerto de Nuevitas, con el cual está unido por un ferro-carril: cuenta 31.000 habitantes. Los otros pueblos del distrito son: Banáo, Cercado, Toabaquey, la Entrada, Limones, Corojo, Hermita-Vieja [pueblos comprendidos en la comarca de Cubíta], San Gerónimo, Magarabomba, Mulato, Sibanicú, Cascorro, Guayabal, San Lázaro, Pueblo-Nuevo, Vertientes y Santa Cruz [Comandancia de Armas.] Le pertenecen los archipiélagos *Jardines del Rey y de la Reina* y la jurisdicción abunda en ganados.

Describe V. á Nuevitas.

SAN FERNANDO DE NUEVITAS. — Ciudad de 2.300 habitantes, fundada en 1819 en el puerto de su nombre, cabecera de la Tenencia de Gobierno Político de su nombre y Comandancia de Armas. Sus poblaciones son: Bagá, San Miguel de Manatí y San Patricio.

Describe V. á las Túnas.

LAS TUNAS. — Pueblo cabecera de la Tenencia de Gobierno y Comandancia de Armas de su nombre. La cabecera dista 32 leguas de Puerto-Príncipe y 17 de Bayamo: cuenta 2.000 habitantes y le pertenecen los caseríos de Arénas y Cánto el Paso.

Describe V. á Manzanillo.

MANZANILLO. — Comandancia militar de tercera clase, cuya cabecera es la villa del Manzanillo que cuenta 6.000 habitantes, y se halla situada en la ensenada de su nombre, distando 14 leguas de Bayamo. Las otras poblaciones son: Yara, donde se cosecha buen tabaco, Yaribacoa, Guá, Zarzal y Bicána.

Describe V. á Holguín.

HOLGUÍN. — Comandancia Militar de tercera clase, cuya cabecera es la linda y bien trazada ciudad de San Isidro de Holguín, que cuenta 5.000 habitantes y dista 22 leguas de Bayamo y 21 de las Túnas. — Las otras poblaciones son: Punta de Yarey, comandancia de Armas en el puerto de Jibára, Velasco, Chabaleta, San Andrés, Dominico, Braguettudes, Altillo, Mejía, San José, la Güira, Purnio, Arroyo-hondo, Las Parras, Manatí, Los Alfonsos, Auras, Yariguá y Mayarí-Abajo, comandancia de Armas, puerto interior de mucho tráfico, principalmente de cera y tabaco renombrado.

Describe V. á Bayámo.

BAYAMO. — Comandancia militar de segunda clase, cuya cabecera es la ciudad de San Salvador de Bayámo que cuenta 6.000 habitantes y se halla situada sobre el río de su nombre, distante 32 leguas de Cuba. Las otras poblaciones son: Guisa [que tuvo título de villa], Dátil, Horno, Barrancas, Paso de Cáuto y Cáuto del Embarcadero, que está situado en la confluencia de los dos ríos Bayámo y Cáuto, y es puerto interior de bastante tráfico.

Describe V. á Jiguaní.

JIGUANÍ.—Tenencia de Gobierno Político y Comandancia de Armas cuya cabecera es la villa de su nombre con 1.400 habitantes. Sus otros pueblos son: Baire-Arriba y Sta. Rita.

Describe V. á Cuba.

CUBA.—Gobierno de distrito, cuya cabecera es la ciudad de Santiago de Cuba. Es capital del Departamento Oriental y residencia del Arzobispo. — Hállase situada en el magnífico puerto de su nombre, que es de depósito y el tercero de la Isla en cuanto á movimiento comercial: cuenta 37.000 habitantes, y dista 236 leguas de la Habana y 69 de Baracoa. Las otras poblaciones del distrito son: Morón, el Cobre [villa que cuenta 2.000 habitantes, comandancia de Armas y se halla inmediata á varias ricas minas de cobre, contando para exportar dicho mineral con un ferro-carril hasta Punta de Sal en el puerto de Cuba], Palma-Soriano, Cáuto-Abajo, Barajagua, Aguadores, Tí-Arriba, Caney, antiguo pueblo de indios, sirve de temporada de campo para los habitantes de Cuba [con la que está unido por un ferro-carril], y la Socapa, caserío situado á la entrada del partido de Cuba. Abunda en esta jurisdicción el mineral de cobre, y en sus montañas se producen varias frutas de Europa.

Describe V. á Guantánamo.

GUANTANAMO.—Comandancia Militar de tercera clase cuya cabecera es el pueblo de Santa Catalina de Guaso ó el Saltadero, situado á 3 leguas N. del fondo de la bahía de Guantánamo: cuenta 1.700 habitantes y dista 25 leguas de Cuba. Las otras poblaciones son: Ságua de Tánamo, puerto interior al N. con mucho comercio de cabotaje, Caimanera y Tiguá-

bos, entre cuyos habitantes se ven algunos indios de la raza primitiva.

Cuál es la jurisdiccion mas oriental?

BARACOA. — Comandancia Militar de segunda clase, cuya cabecera es la ciudad de la Asuncion de Baracoa, primera poblacion fundada por el conquistador Diego Velazquez el año de 1512 cerca del rio Mantearáguá, de cuyas aguas se surte por medio de un buen acueducto. Cuenta 2.400 habitantes y dista 69 leguas de Cuba. Esta jurisdiccion solo cuenta el caserío de Velazquez, pues la colonia de Vives ó de Moa que corresponde á ella, solo consta de dos casas, habiendolo emigrado los colonos á Ságuá de Tánamo.

POBLACION.

Cuál es la poblacion absoluta de la Isla?

La poblacion absoluta de la Isla en 1862 ha aparecido ser de 1.359,238 habitantes, de los cuales 764.750 son blancos [1], habiendo mayor número de blancos en los pueblos y menor en los campos.

Entre los 594.488 que resultan ser de color, cuántos son los libres y cuántos esclavos y emancipados?

Hay 221.417 libres, 4.521 emancipados y 368.550 esclavos.

Cuál es la poblacion relativa de la Isla?

Tiene 352 habitantes por legua ó sea 39 por milla geográfica cuadrada; igual por consiguiente á la de Rusia, y mayor que la de cada uno de los estados hispano-americanos, que la del Brasil y que la de Suecia y Noruega.

Cuál es el movimiento de la población de la Isla?

En el año de 1862 fué el siguiente: 3.781 matrimonios de blancos y 618 de color. Bautismos 44.639: de ellos 27.778

(1) Entre ellos van incluidos 34.050 asiáticos y 743 yucatecos. — Estos datos son conformes al censo oficial que terminó en 1.º Junio 1862 y se publicó en 1864. Del total de habitantes son peninsulares 67.562; 48.552 canarios; 499 puertorriqueños; 46 filipinos; 3.420 hispano-americanos; 2.606 franceses; 2.495 anglo-americanos; 1.244 ingleses; 482 italianos; 418 alemanes y 486 procedentes de otras naciones. El número de asiáticos desembarcados en la Isla desde 1847, en que llegó la primera expedición hasta fin de 1865 fué de 78.728; aunque los embarcados en China fueron 11.291 mas que perecieron en la navegacion.

de blancos. Entierros 33.034, de ellos 17.580 de blancos, 6365 de color libres y 9.089 esclavos.

Cuáles razas de habitantes pueblan la Isla?

La *caucásica* ó *blanca* y la *africana* son las principales, habiendo un reducido número de la *mongola* [chinos], y otra de la *americana*, particularmente de la primitiva ó indígena en Caney y Tiguámbos, pues los mas son procedentes de Yucatan. De la mezcla de la raza blanca y negra resultan los *pardos* ó *mulatos* y los *chinos*, de que hay bastante número.

Qué caracteres distinguen especialmente al pueblo cubano?

«Lo que mas distingue al pueblo cubano y sobre todo al vecindario de la Habana, dice un escritor, es la finura y suavidad de sus costumbres, su franqueza y celebrada generosidad. Los cubanos son generalmente de buena figura y claro entendimiento, aficionados á la poesía, al baile y á la música. Se les acusa de ser amigos de aparentar, poco aficionados á trabajos mecánicos y mucho á pleitear. El campesino ó sea *guajiro* es de constitucion fuerte, y aunque perspicaz es por lo general indolente y rutinero.»

Y las cubanas?

Son bellas, de fino trato, extremadamente aficionadas al baile y á la música.

Cuáles son las costumbres dignas de reprobarse en los cubanos?

La del inmoral y pernicioso juego del *monte*, landablemente perseguido por el gobierno; la del sangriento espectáculo de los *gallos*, y la del bárbaro *juego de patos*, celebrado exclusivamente en algunos pueblos de campo lejanos.

CULTURA INTELECTUAL.

Cuál es el grado de cultura intelectual de la Isla?

La instruccion secundaria ha hecho notables progresos, principalmente desde 1842 y 63 en que se hicieron radicales reformas en los estudios literarios públicos; y aunque tambien ha adelantado la primaria, deja sin embargo mucho que desear, principalmente en los campos por falta de escuelas suficientes. Existen en la Isla una Universidad, dos seminarios conciliares, dos escuelas profesionales, donde ademas hay ya or-

ganizadas escuelas de agricultura, de comercio, de maquinaria y otras especiales, una escuela normal para varones, cuatro institutos, varios colegios de segunda enseñanza y muchas escuelas privadas y municipales: haciendo un total de 700 establecimientos de instrucción en fin de 1866.

AGRICULTURA é INDUSTRIA.

En qué estado se halla la agricultura en la Isla?

En el mas atrasado, así por los instrumentos de que se hace uso, como por lo escaso de los principios que constituyen el arte de laborar, dependiendo su resultado, así puede decirse, de la feracidad de los terrenos y de la excelencia del clima: aunque se van generalizando ya bastante los arados perfeccionados y aun de vapor, y otros instrumentos y útiles de agricultura [1].

Cuál es el número de fincas principales en la Isla?

Segun datos oficiales, en 1861 habia 3.285 haciendas de crianza, 1.365 ingenios, 996 cafetales, 5.738 potreros, 18 cacaguales, 9.482 vegas y 2.284 colmenares.

Cuáles son los principales cultivos?

La caña de azúcar, el tabaco, el café, el algodón y las frutas, viandas, hortalizas, maloja y forragje. El arroz, el sagú, el maiz y aun el cacao se cultivan en menor escala, no alcanzando su rendimiento para el consumo interior. El trigo, que se produce muy bien, se halla casi abandonado en Remedios y Sta.-Clara, únicos distritos que lo han cultivado.

En qué estado se halla la industria?

La Isla de Cuba aun no puede figurar como país industrial, pero lleva un impulso que muy pronto podrá rivalizar en este ramo con otros países. Su industria se halla hoy reducida al tabaco, al azúcar [en cuyos dos ramos se halla muy adelan-

1 Al autor de esta obra le cabe acaso parte de este adelanto, puesto que mediante su viaje al extranjero en 1848 introdujo los trenes de Reilleux, los arados americanos y multitud de instrumentos y útiles de agricultura é industria doméstica: ademas de sentientes, animales, obras de agricultura que dió á conocer, y un interesante Catálogo de objetos agrícolas, con láminas que se repartió gratis, etc. etc., segun se puede ver en las Memorias de la Real Sociedad Económica, Agosto 1849.

tada, mereciendo sus productos el primer lugar en los mercados extranjeros y en las exposiciones universales celebradas en París en 1855 y 67], aguardiente, almidon, casabe, dulces, obras de ebanistería y alfarería, sombreros, papel, perfumería, gas [de carbon de piedra y de chapapote], velas, jabon, platinas superior, carruajes, fundiciones y construcciones de buques.

PARTIDOS PEDANEOS.

PINAR DEL RIO.—Pinar del Rio, San Juan y Martinez, Consolacion del Norte, Consolacion del Sur, Mántua, Guane y Bája.

SAN CRISTOBAL.—Santa Cruz de los Pinos, Mángas, Candelaria, Palacios, Baños de San Diego.

BAHIA-HONDA.—Bahía-Honda, San Diego de Nuñez, Las Pozas.

GUANAJAY.—Mariel, Guanajay, Cabañas, Cayajábos, Guayabal, Artemisa.

SAN ANTONIO.—Güira de Melena, Alquizar, Vereda-Nueva y Séiba del Agua.

HABANA.—Calvario, Arroyo-Naranjo, Puentes Grandes y los Quemados.

SANTIAGO.—Báuta, Ubajay, El Cano.

BEUCAL.—Quibican, Batabanó, La Salud, San Antonio de las Vegas.

GUANABACOA.—San Miguel del Padron, Pepe-Antonio, Bacuranáo, Buenavista.

SANTA MARIA DEL ROSARIO.—Manáguá.

GUINES.—La Catalina, Madruga, Nueva-Paz, San Nicolás, Guara, Melena, Alacrán.

JARUCO.—San José de las Lajas, Tapaste, Casíguas, Baimoa, Jibacoa, Guanábó, Rio Blanco del Norte.

MATANZAS.—Santa Ana, Sabanilla, Guamacáero, Corral-Nuevo, Séiba-Mocha y Cabezas.

CARDENAS.—Cimarrones, Guanajayábo, Guamútas, Lagunillas y Camarioca.

COLON.—Macurjés, Macágua, Hanábana, Palmillas y Jiquimas.

SAGUA LA GRANDE.—Amaro, Calabazar [que en lo judi-

cial pertenece á Santa Clara], Santo Domingo, Alvarez, Ceja, de Pablo, Rancho-Veloz, Quemados de los Güines.

CIENFUEGOS.—Camarones, Las Lajas, Padre de las Casas, Cumanayagua, Cartagena y Yaguaramas.

SANTA-CLARA.—Esperanza, San Juan de los Yeras, Malezas, Niguas, Baez, Seibábo, Manicaragua.

TRINIDAD.—Casilda, San Francisco, Rio Ay, Palmarejo, Guaniquical, Güinía, Sipiábo y Cabagan.

REMEDIOS.—Caibarien, Taguayabon, Camajuaní, Mayajigua, Yaguajay, Güeiba, Guracabuya y Moron.

SANTO-ESPÍRITU.—Jutibonico, Yguará, Neiva, Tuinucú, Banao, Jíbaro, Ciego de Avila.

PUERTO-PRÍNCIPE.—Caímao, Magarabomba Porcayo, Sta. Cruz, Cubita, Maraguan, Urabo, Camojíro, Sibanicú y Guaimaro.

NUEVITAS.—Mayanabo.

TUNAS.—Túnas, Unique, Cabaniguán.

MANZANILLO.—Yara, Portillo, Bicana, Guá y Yaribacca.

BAYAMO.—Caureje, Horno, Guisa, Dátil, Barrancas, Cánto del Embarcadero.

JIGUANI.—Baire y Santa Rita.

HOLGUÍN.—Jibára, Yareyal, Guabasiábo, Fray Benito, Yariguá, Bariay, Mayari, Cacocum, Maniabon, Tacamára y San Andrés.

CUBA.—Palma-Soriano, Jutinicú, Yaguas, Caney, Cobre y la Enramada.

GUANTANAMO.—Tiguábos, Yatósras y Ságua de Tánamo.

BARACOA.—Cabacú, Güiniao, Jojó, Mabujabo y Maisí.

FUERZA ARMADA.

En qué estado se encuentra el ejército de la Isla?

En el mas brillante pié de instruccion, disciplina y equipo, componiéndose actualmente de 12 regimientos de infantería, 1 de ingenieros, 2 de artillería, 2 de caballería, 1 tercio de guardia civil, 2 compañías de sanitarios, y 5 de milicias de infantería y caballería.

Cuál es la fuerza naval de la Isla?

Existe siempre una respetable escuadra, compuesta en su

mayor parte de vapores casi todos nuevos y de gran potencia.

COMUNICACIONES TERRESTRES.

Cuál es el camino que llaman Central de la Isla?

El que existe de la Habana á Cuba pasando por Luyanó, San Miguel del Padron, Santa Msria del Rosario, Jarúco, Limonar, Guanútas, Ceja de Pablo, Alvarez, Esperanza, Sta. Clara, Santo Espirita, Ciego de Avila, Puerto-Príncipe, Túnas, Bayamo, Jiguaní y Palma Soriano: aunque hoy hay otros muchos caminos centrales.

Cuántas calzadas hay en esta Isla?

Una de 24 kilómetros desde la Coloma á Pinar del Rio; otra de 95 kilómetros desde la Habana á San Cristóbal [1] y que se continúa hasta Pinar del Rio, la cual se domina del *Oeste* hasta Guanajay por donde pasa, y de aquí en adelante, del *Sudoeste*; otra desde la esquina de Tejas hasta Bejucal de 26 kilómetros, nombrada del *Sur*; otra desde el pueblo de Batabanó hasta el surgidero del mismo nombre con 4 kilómetros, otra de 50 kilómetros desde la esquina de Toyo hasta Güines, que se titula del *Sueste*; otra de 25 kilómetros desde la tienda "El Cotorro" hasta Santa María del Rosario; otra de 9 kilómetros que conduce de Arroyo-Polo á Manáguá; otra denominada el *Este* desde Luyanó hasta la taberna de la Galleja [al Este de Guanabacoa] de 18 kilómetros que se prolongará hasta Matanzas; otra de Nuñez á la Canoa con 35 kilómetros, todas las cuales y algunos otros trozos han sido construidos con fondos del Estado; existiendo ademas otras de corta longitud establecidas por los ayuntamientos de las respectivas localidades, como las que conducen de Trinidad á Casilda, de Guanabaxoa á Cojimar, etc. etc.

Cuántas empresas de ómnibus ó diligencias se cuentan hoy en la Isla?

Una desde la Habana al Caimito; otra desde la Habana á

1 Es general la creencia de que las distancias itinerarias desde la Habana se cuentan desde la plaza de Armas de la misma, siendo así que se han fijado anteriormente desde la puerta de Tierra, como era regular. Desde 1858 se están colocando en las carreteras hitos por kilómetros, habiéndose tomado por punto de partida la esquina de Tejas. Véase nuestro gran plano de la Habana, 1866.

San José de las Lajas [calzada de Güines]; otra á Cojimar por la costa de la Cabaña; otra desde Regla á Guanabacoa, en conexion con la línea de vapores; otra á Manágua; y dos de Artemisa á Candelaria.

Podrá V. indicarme las millas de ferro-carriles que hay construidas en la Isla?

Si señor: hay 775 millas inglesas que equivalen á 293 leguas cubanas, ó á 1.245 kilómetros.

Cuáles son las actuales líneas concluidas?

Las siguientes: la de la Habana á la Union [punto en que se une con la de Matanzas] con 124 kilómetros; y sus ramales de Güines á Matanzas (58 kilómetros); de Sabána de Robles á Madruga de 6 kilómetros; de San Felipe á Butabano de 16 kilómetros; y del Rincon á Guanajay de 34 kilómetros. La de la Bahía de la Habana á Matanzas de 87 kilómetros; y su ramal á Guanabacoa, que parte de Regla, con 5 kilómetros; la denominada de la Prueba entre Regla y Guanabacoa. La de la Habana á San Cristóbal, (denominada del Oeste), con 100 kilómetros y la cual se continúa hasta Pinar del Rio con un ramal á San Diego. La de la Habana á Marianao de 10 kilómetros. La de Matanzas al Mulato ó Baró, con 96 kilómetros, y un ramal á Cláudio, partiendo de Navajas, de 20 kilómetros. La de Matanzas á Bemba (nombrada del Coliseo) con 55 kilómetros y ya unida á la de la Bahía. La de Cárdenas y Júcaro que desde Cárdenas á Navajas cuenta 44 kilómetros y su ramal de Bemba á la Macagua 53 kilómetros, así como 34 kilómetros desde Júcaro á Pijuan; ramal de Sabanilla de la Palma, al Itabo, 19; y ramal á Palmillas, 28 kilómetros. La de la bahía de Cárdenas al ingenio "Esperanza" con 6 kilómetros. Las de Carahatas y del Mallorquín al interior, con 4 kilómetros la primera y 3 la segunda (continuándose la primera hasta Quemado de los Güines). La de Cienfuegos á Santa-Clara con 68 kilómetros: la de Caibarien á Remedios y San Andrés de 46 kilómetros: y que se trata de continuar hasta Santo-Espíritu [57 kilómetros mas]. La de Casilda á Fernandez, pasando por Trinidad, con 30 kilómetros y la cual se prolongará hasta Santo-Espíritu. La de Sagua á las Cruces 92 kilómetros y un ramal de 20 kilómetros á la Enrucijada. La del puerto de las Tunas á Sto. Espíritu, con

40 kilómetros. La de Pto.-Príncipe á Nuevitas con 71 kils. La de San Miguel al Bagá con 9 kilómetros. La de la Caimanera en la bahía de Guantánamo ó Sta. Catalina de Guazo con 20 kilómetros. La de Cuba en dirección á Maroto con 30 kilómetros, y un ramal que partiendo del Coto á 17 kilómetros de Cuba se prolongará hasta la Sabanilla. La del Caney, que arranca del ferro-carril de Cuba con 4 kilómetros; y la del Cobre con 15 kilómetros hasta la bahía de Cuba; prescindiendo de otras muchas líneas férreas construidas en el interior para el servicio particular de las fincas que ponen en comunicacion. La del Urbano de la Habana que conduce desde Tacon al muelle de caballería [3 kilómetros] y al Carmelo [8 kilómetros]; desde S. Juan de Dios al Cerro [7 kilómetros]; y desde el puente de Cristina [Habana] á Jesus del Monte (5 kilómetros).

Y cuáles son las que se hallan en construccion ó proyectadas?

La de la Macagua á la Esperanza con 73 kilómetros, como parte de la central de la Isla que se dirigirá á Cuba. La de Sierra-Morena al interior. Ramal desde el punto titulado el Chumbo en el ferro-carril del Oeste á Guauímar en la costa Sur de la Isla: ramal de Pijuan á Calimete: de la Encrucijada (Ságua) á Maestre ó Camajuaní; y otros varios.

Hay telégrafos-eléctricos en la Isla?

Si señor: hay establecidos, no solo el de todos los ferro-carriles servidos por locomotoras [excepto los de Pto.-Príncipe á Nuevitas y Trinidad], sino del Gobierno, que unas veces sirviéndose de los postes correspondientes al de esas líneas y otras de los colocados donde no existe ferro-carril, se extiende desde la Habana hasta Cuba y hasta Pinar del Rio, con ramales á Batabanó, Matanzas, Cárdenas, Cienfuegos, Ságua, Remedios y Trinidad; componiendo su totalidad una longitud de 1.540 kilómetros, que unidos á los 1.021 kilómetros de que consta el establecido en los ferro-carriles, hacen un total de 2.561 kilómetros. Hay tambien uno submarino á la Florida que la pone en comunicacion con los Estados-Unidos y Europa, y acaso muy pronto con Jamaica y otras Antillas y la América Meridional.

COMUNICACIONES MARÍTIMAS.

Cuántas empresas de vapores hay para las comunicaciones trasatlánticas ó sean fuera de la Isla?

Una quincenal de la Habana á Cádiz ó á Vigo [1]. Otra mensual entre la Habana y Southampton, con escala en las Vírgenes y la cual se extiende hasta Veracruz y Tampico. Varias de Nueva-York y otros puertos de la Union americana á la Habana. Dos de la Habana á Sisal, Veracruz: otra de la Habana á Nuevitas, Jibara, Cuba, Kingston, Santa Marta, Cartagena y Colon [Aspinwall], San-Tomás, Puerto-Plata y Santo Domingo. Otra de St. Nazaire [Francia] y Martinica á la Habana, Veracruz y Nueva-Orleans y otra de Nueva-York á Santiago de Cuba.

Cuáles son las líneas de vapores para las comunicaciones interiores?

Una desde la Habana á Cárdenas. Otra de Caibarien á Punta de San Juan [Moron] con escala en Yaguajay, Mayajigua y Perros. Otras de Matanzas y Remedios á Ságuá, con escala en la Teja, Sierra-Morena y Pozas. Otra de Batabanó á Cuba, con escala en Cienfuegos, Trinidad, Túnas, Sta. Cruz y Manzanillo. Otra de Cuba á Guantánamo; dos de Batabanó á la Isla de Pinos. Otra de Batabanó á Bailen, con escala en Dayaniguas, Coloma, Colon, Punta de Cárta y Laguna de Cortés; y otra de la Habana á Bahía-Honda y hasta Santa Lucía.

1 La línea que recorría desde la Península era de Cádiz á Tenerife 695 millas de Tenerife á Puerto Rico 2.945 y de Puerto Rico á la Habana 925: total 4.565 millas ó sean 7.521 leguas marítimas: pero desde 1.^o de Enero 1868 se ha suprimido la escala en Canarias, con lo que se ha ganado mucho en la brevedad de los arribes. Se está contratando el servicio de tres veces el mes al contar desde 1869.

NAVEGACION, COMERCIO, RENTAS Y GASTOS.

Cuál es el estado de la navegacion de travesía en la Isla?

El número de buques entrados en los puertos habilitados el año de 1863 fué 4.719 (4.911 en 1862), de ellos 1.283 nacionales: sus toneladas 1.138,365 (de ellas 260.020 nacionales).

En qué estado se halla el comercio exterior de la Isla?

En el mas próspero: ascendiendo en los tres años reunidos de 1861 á 63 á 129½ millones de pesos la importacion y á 161 millones la exportacion, sin contar con los Depósitos mercantiles; y produciendo 8.113,544 pesos los derechos de importacion, y \$2.214,963 los de exportacion en solo el año 1863.

Cuáles son los principales artículos de exportacion?

Azúcar, tabaco en rama y torcido, café aguardiente, cobre, cera, miel de purga, miel de abeja, algodón, cueros y astas de reses, aceite de coco, maderas y frutas (1).

Cuáles son los principales artículos de importacion?

Harinas, vinos, aceites, licores, vinagre y otros líquidos: arroz, bacalao, tasajo, carnes y pescados salados: quincalla, especias, loza y cristales, artículos de moda, lencería, maquinaria, instrumentos de todas clases, metales, papel, pelotería, etc., habiendo que agregar zarzaparrilla, cochinilla ó grana, algodón y añil de América y varias mercancías de Europa para reexportar (2).

Cuál es el orden en que están los países que comercian con Cuba, segun el valor absoluto de sus transacciones mercantiles?

El siguiente: — Estados-Unidos, España, Inglaterra, Alemania, Estados Hispano-Americanos, Francia, Rusia, Bélgica, Dinamarca, Holanda, etc.

1 La exportacion de los principales frutos fué en 1857 la siguiente: 1.742,446 cajas de azúcar; 29,955 pipas de aguardiente; 267,585 bocoyes de miel de purga; 13,012,741 libras de tabaco en rama; 154,044 millares de tabaco torcido; 191,383 @ de café; 47,162 libras de algodón; 56,669 @ de cera; 350,691 quintales de cobre.

2 Entre la importacion de 1857 figuraban 1.731,687 @ de arroz, 264,937 bles. de harina española y 16,371 extranjera, 1,538, 481 @ de tasajo, 1,169,955 pipas de vinos españoles y 568,995 id. de vinos extranjeros.

A cuánto ascienden las rentas y los gastos de la Isla?
Los ingresos á 31 millones de pesos y los gastos á 25 (1).

GEOGRAFIA ANTIGUA. (2)

Qué noticias comprende la geografia antigua de la Isla?

Las geográficas que se conservan de los indios ó primitivos habitantes y de los primeros descubridores y pobladores europeos.

Se conservan muchos nombres topográficos de los indígenas?

Sí señor: particularmente en las haciendas de crianza, morales y rios.

Qué nombre tenia esta Isla entre los naturales?

Cuba: y aunque Colon en su primer viaje en que la descubrió, le impuso el de *Juana*, y en su segundo el de *Alfa*, el *Omega*, y poco despues se mando llamar *Fernandina*, y se conoció tambien por *Santiago*, *Ave María*, *San Salvador* y aun *Lengua de pájaro* (por su figura), ha prevalecido el que llevaba entre los naturales.

Cuáles son los rios mas conocidos?

En la costa N. el Manimaní, hoy Maniman, Baní, hoy Bá-

1 Segun el presupuesto de 1867 á 68. En los ingresos 41.197,306 esaudos son por líquido de las rentas de carácter permanente, 16.128,000 destinados al pago de los premios de la Lotería y 2.000,000 por el producto en venta de parte de los terrenos de las murallas y bienes de regulares. Entre los gastos 29.690,773 escudos corresponden al gasto líquido por obligaciones ordinarias de la Isla, 16.128,000 por premios de la Lotería y 1.288,000 por intereses de bonos del Tesoro y préstamos.—Véase el Real decreto de aprobacion de dicho presupuesto.

2 Puede consultarse para mayor ilustracion el mapa antiguo que en 1837 me premió la Real Sociedad Económica de la Habana y otras literarias de Europa, el cual con su memoria justificativa se publicó en sus *Memorias*, número 73, correspondiente á Noviembre de 1841. Hasta mi indicado trabajo los historiadores de Cuba solo hacian mencion de nueve provincias indias.—En las librerías se encuentra dicho mapa, adornado con precisas vistas históricas, dibujadas por el mismo, á un peso el ejemplar.

nes, Casíguágas, hay Chorrera ó Almandáres, Yumurí, Luna, nombre que dió Colon al de Jigüey, Toa, que conserva su nombre, Macaguanigua y Yumurí, cerca del Cabo Maisí.

Y en la costa Sur?

Cantó, hoy Cánto, Jababo, en cuyas orillas se recogia oro y habia una rica mina de cobre; Misa, nombre que dió Colon al Jatibónico del Sur en razon de haber celebrado en él la primera misa en esta Isla, (6 de Julio de 1494), Tayaba ó Guaurabo, Arimao, Onicaginal ó Mayebeque, Caiguanabo (hoy S. Diego), y Cuyaguatete.

Cuántas y cuáles eran las provincias que conocemos de los indígenas?

Treinta, que nombradas de Occidente á Oriente son: *Guanahacabibes*, hácia el cabo de San Antonio; *Guaniguanico*, por Guane; *Murien*, hoy Mariel; *Habana*, que incluía á Matanzas y la costa de Batabanó; *Hanábana*, por la Hanábana; *Macorijes*, Macorijes; *Cubanacan*, (que significa centro ó medio de la Isla), por la Sierra de Escambray *Sabána* ó *Sabaneque*, que comprendia desde Cárdenas á Remédios; *Jagua*, por el puerto de su nombre mas conocido hoy por Cienfuégos; *Guamuhaya*, donde se halla Trinidad; *Magon*, hácia la embocadura del Río Sása; *Ornosay*, hácia la embocadura del río Jatibónico del Sur; *Camagüey*, donde hoy se halla Pto. Príncipe; *Guáimaro*, por la hacienda y pueblo de este nombre; *Cuyaguayá*, por Santo-Espíritu; *Cueibá*, por la hacienda de este nombre; *Guacanayabo*, por donde hoy se halla Manzanillo; *Maniabon*, por la hacienda de este nombre; *Magnános*, por la comarea hoy conocida por este nombre; *Bayámo*, por la ciudad de este nombre; *Máye* y *Guaimaya*, cuyas situaciones se suponen entre las de Bayámo, Boyuca y Maniabon; *Baní*, por el pueblo de Bánes oriental; *Barajagua*, por la hacienda y comarca de su nombre; *Boyuca*, hácia el O. de Cuba; *Sagua*, por Sagua de Tánamo; *Bayatiquirí*, por donde están las haciendas de Baiqueri, Bayatiquirí y puerto Baitiquiri; *Baracoa*, por la ciudad de este nombre; y finalmente *Mausí*, por la hacienda y cabo de este nombre.

APENDICE.

En todos los pueblos de la Isla es la misma hora á la vez?

No señor: pues por razon de ser de E. á O. la mayor extension de la Isla hay diferentes longitudes: resultando que cuando en la Habana suenan las 12, son las 12 y 3 minutos en Matanzas: las 12 y 5 minutos en Cárdenas: las 12 y 9 minutos en Trinidad y Santa-Clara: las 12 y 11 minutos en Remedios y Santo-Espíritu: las 12 y 18 minutos en Pto.-Príncipe: las 12 y 25 minutos en Cuba: las 11 y 55 minutos en Pinar del Río: las 11 y 56 minutos en San Diego de los Baños y las 11 y 58 minutos en Nueva-Gerona.

De suerte que si yo voy v. g. de la Habana á Baracoa y encuentro mi reloj con 32 minutos de atraso diré por eso que anda mal?

No señor: porque es la diferencia que debe tener con relacion á la Habana, supuesto que hay 8 grados de longitud entre dichos pueblos: y cada grado de longitud equivale á 4 minutos de tiempo.

Y á las 12 en la Habana, qué hora es en otras ciudades conocidas?

Las 12½ en Nueva-York, Bogotá y Valparaíso; la 1 en Bóston, Santo Domingo y Carácas; las 4½ en Tenerife; las 5 y 4 minutos en Cádiz; las 5½ en Madrid y Londres; las 5½ en París y Barcelona; las 7½ en San Petersburgo; la 9 y 50 minutos de la mañana en Méjico; las 10 y 10 minutos en Veracruz; las 10½ en Nueva-Orleans, Campeche y Guatemala.

De suerte que un suceso ocurrido y comunicado por el telégrafo á las 5½ de la tarde desde Madrid ó Londres á la Habana se puede saber en esta á las 12 del mismo día, ó sea *aparentemente* 5½ horas antes?

Ciertamente que sí.

Qué es longitud?

La distancia de un pueblo cualquiera á un meridiano convencional.

Y latitud?

La distancia de un pueblo cualquiera al Ecuador.

SEGUNDA PARTE.

HISTORIA. (1)

NOCIONES DE HISTORIA UNIVERSAL.

Qué es *historia*?

La ciencia que tiene por objeto describir con verdad y para instruccion de los hombres, los sucesos que han ocurrido en el mundo.

De cuántos modos se puede dividir la *historia*?

La historia admite divisiones en tres sentidos, á saber: respecto á su objeto, respecto á su forma y respecto al tiempo.

Cómo se divide respecto á su *objeto*?

En historia sagrada, política, literaria, comercial, etc. segun el que se proponga el historiador.

Y respecto á su *forma*?

En *universal*, *general* y *particular*: llamándose universal la que comprende los acontecimientos ocurridos en el mundo; *general* la que los comprende de una gran region como Europa, América etc. ó de un Estado compuesto de otros varios ó de provincias que han sido independientes, como España; y *particular* la que se contrae á una nacion compacta como el Brasil, ó de una sola provincia, como Cuba.

Y cómo se divide con respecto al *tiempo*?

Comunmente en *antigua de la edad media*: y *moderna*: comprendiéndose en la *antigua* los acontecimientos ocurridos en el mundo hasta la destruccion del imperio romano de Oc-

1. En la Memoria justificativa del mapa antiguo de la Isla que escribí en 1834 y me premió la Real Sociedad Económica de la Habana y otras literarias de Europa en 1837: en los fragmentos de Historia de la Isla que publiqué en el mismo último año; y en la «Cronología Universal y particular de España y esta Isla», publicada en 1845, se pueden ver las autoridades que he consultado en la materia; así como en la indicada Cronología las razones que me han servido de base para la division de la historia de la Isla que establezco.

cidente, es decir, hasta el año 476 despues de Jesucristo; en la *edad media* los ocurridos desde esa fecha hasta el descubrimiento de América en 1492; y en la *moderna* los ocurridos con posterioridad á esta última fecha.

A cuál de estas divisiones de tiempo pertenece la historia de la *Edad*?

A la *moderna* porque empieza en el descubrimiento de la América, de suerte que propiamente no tiene época *antigua*; mas está admitido considerar como tal, para todos los países de América, las noticias anteriores al descubrimiento de esta; y aun algunos las extienden á las referentes al descubrimiento y conquista.

DESCUBRIMIENTO DE LA AMERICA.

Quién descubrió la América?

Aunque está probado que los Escandinavos visitaron la América hácia los siglos X y XII, como quedó olvidada la noticia, bien puede atribuirse el descubrimiento de esa parte del mundo al agregio Almirante Don Cristóbal Colon, que en 1492 la volvió á dar á conocer con asombro á la Europa.

Quién era Cristóbal Colon?

Un genovés, que abandonando los estudios que hacia en Pavía, se dedicó á la navegacion. (1)

Cómo llegó á realizar el descubrimiento?

Persuadido de que navegándose desde Europa hácia Occidente debería encontrarse la *India Oriental*, propuso la empresa de un viaje semejante, primero á Génova, su patria, luego á Portugal y enseguida á España, donde despues de algunos pasos encontró el apoyo de la gran reina Isabel de Castilla, ó sea Isabel la Católica. (2)

Cuántos buques compusieron la armada?

Tres *carabelas* ó pequeños embarcaciones, nombradas la una *Santa María*, que hacia de *capitana*, como que en ella venia Colon: la otra *Niña* y la otra *Pinta*, mandadas estas por dos hermanos llamados Martin y Vicente Yañez Pinzon.

1 Era hijo de Domingo Colombo, cardador de lana.

2 Cuando desesperó del apoyo de España, envió á su hermano Bartolomé á hacer proposiciones á la Francia é Inglaterra.

De qué puerto salieron?

Del de palos de Moguer, en la provincia de Huelva, el día 3 de Agosto de 1492.

Qué día descubrieron la América?

El día 11 de Octubre vieron una luz que parecia de alguna tierra, y al día siguiente descubrieron esta, resultando ser la isla *Guanahani* (hoy del Gato), una de las Lucayas, á la cual Colon dió el nombre de *San Salvador*, con que hoy también se conoce.

Si Colon descubrió la América, por qué no lleva ésta el nombre de *Colombia*?

Porque él mismo la llamó *India* en la suposicion de que era la Oriental; y habiendo divulgado por Europa la noticia del nuevo descubrimiento un florentino llamado Américo Vespucio, tuvo la gloria de que se le impusiese su nombre al Nuevo Mundo (1).

Cuántos años tenia Colon cuando hizo dicho descubrimiento?

Unos 56; lo que puede servir de leccion á los que desesperezan de adquirir celebridad por tener una edad adelantada (2).

RESEÑA HISTORICA.

DE LA ISLA DE CUBA.

«La isla de Cuba hace ya un papel muy distinguido en el mundo por su comercio, poblacion y riqueza, para que su historia sea desconocida.» — *Memorias de la Real Sociedad Económica de la Habana*: 1830.

Cómo puede dividirse la Historia de la Isla?

En cinco épocas: la primera titulada *Descubrimiento*, que comprende desde la llegada de Cristóbal Colon hasta el principio de la conquista, ó sea de 1492 á 1511; la segunda titulada *Colonizacion*, que comprende desde el principio de la

1. *Sic eos non vidit.*

2. Daguerre contaba 61 años cuando hizo su extraordinario descubrimiento de la fotografía y así otros.

conquista hasta la division de la Isla en dos gobiernos, ó de 1511 á 1607; la tercera llamada *Organizacion*, que comprende desde la division en dos gobiernos hasta el sitio y toma de la Habana por los ingleses, ó de 1607 á 1762; la cuarta titulada *Civilizacion*, que comprende desde el sitio y toma de la Habana por los ingleses, hasta la declaracion del comercio libre, ó de 1762 á 1801; y la quinta nombrada *Prosperidad*, que comprende desde 1801 y continúa al presente.

PRIMERA EPOCA.—DESCUBRIMIENTO.—1492.—1511 (1).

Quién descubrió la Isla?

El Gran Almirante Don Cristóbal Colon en el mismo viaje que descubrió la América ó Nuevo-Mundo.

Qué día la descubrió?

Al anochecer del día 27 de Octubre de 1492, ántes que la de Haití ó Santo Domingo.

Cuándo y en qué punto desembarcó?

Al día siguiente 28, en la boca del río Máximo que llamó *puerto de San Salvador*, entrando por el estrecho que sin duda por esta razon se llama *Boca delas Carabelas*, al N. de la bahía Sabinal.

Qué otros puntos visitó en este primer viaje?

Recorrió la costa hácia el O. hasta la punta de la Yana, que llamó *Cabo de Palmas*, y volviéndose á la boca del río Caonao-Grande, que llamó *Rio de Máres*, envió una embajada al cacique de *Camagüey* (Puerto-Príncipe), suponiendo que era el Cubley-Can ó Gran Can, rey del Catay ó la China.

Qué otros puntos visitó Colon en este su primer viaje?

Después de pasar por los otros cayos próximos á la bahía Sabinal, que llamó *Jardines del Rey*, se dirigió hácia el cabo Maisí, visitando el puerto de Nuevitas, que llamó del *Príncipe*, y el de Baracoa á que dió el nombre de *Puerto Santo*; continuando en seguida hácia la isla de Haití ó Sto. Domingo que descubrió el 5 de Diciembre siguiente y nombró *Española*.

1 Para inteligencia de este capítulo, conviene tener á la vista nuestro mapa antiguo que se halla en todas las librerías.

Visitó Colon la Isla en los otros tres viajes que emprendió á la América?

La visitó en el segundo y cuarto, pero no en el tercero.

Qué puntos reconoció en el segundo viaje?

Viniendo de San Nicolás (Sto. Domingo) reconoció el cabo de Maisí. Entró en seguida en Guantánamo (que llamó *Puerto Grande*) y en Cuba; y dirigiéndose al S. descubrió á Jamaica; volvió despues á esta Isla y desembarcó en puerto de Macáca desde donde continuó el reconocimiento por la costa S.

Llegó á bojar la Isla en esta expedicion?

No señor: pues como su objeto fué cerciorarse de si Cuba era ó no Isla, luego que llegó á la ensenada de Cortés, en que la tierra vuelve hácia el Sur, se persuadió de que era tierra firme y lo hizo así certificar al escribano que llevaba á bordo.

Qué puntos reconoció en su cuarto viaje?

En una recalada tocó en Cayo-Piedras del Laberinto de las Doce leguas, que ya habia visitado en su segundo viaje; y en otra en Trinidad y en Macáca.

Dónde murió Colon?

En Valladolid el día 20 de Mayo de 1506; depositándose sus cenizas en el monasterio de los Cartujos de Sevilla, de donde se trasladaron á la isla de Santo Domingo; y en 1796 á consecuencia de los trastornos de dicha Isla, se trajeron á la Habana, en cuya catedral reposan. (1)

En qué creencia murió Colon respecto de Cuba?

En la de que era el extremo oriental del Asia.

Cuándo se supo que Cuba era Isla?

En 1508, en que por mandado de Nicolás de Ovando, gobernador de Santo Domingo, la bojó ó sea circunnavegó el capitan Sebastian de Ocampo.

De los Indios de la isla de Cuba: sus usos y costumbres.

De dónde procedian los indios de Cuba?

Su origen es dudoso, pero se cree generalmente que procedian de la Florida y de las Lucayas, y muy pocos de Yucatan.

1 Se trata de originarle un monumento digno.

Qué número de indios se cree que habia en la Isla al tiempo del descubrimiento?

Segun unos. 200.000, pero otros suponen mucho ménos; constando que en 1552 solo habia de 4 á 5.000.

Cuál era su carácter?

Los de la parte central particularmente eran pacíficos y hasta medrosos; los de las provincias de Guanabacabibes, groseros, y los de la parte oriental belicosos, tal vez por la precisiön en que se veian de defenderse de los antropófagos caríbes que con frecuencia los atacaban.

Cuál era su religion?

Una idolatría supersticiosa: llamando *behiques* á sus sacerdotes ó adivinos *Semí* ó *Vaganiona* á sus dioses y *Mabuya* al diablo. Sin embargo, con asombro de Colon y de sus compañeros, el cacique de Ortafay dió á conocer, despues de celebrada la primera misa en la Isla, que tenia idea de un Supremo Hacedor, de la inmortalidad del alma y de los premios y castigos de la vida futura.

Cuáles eran sus diversiones?

Los *aréitos* ó cantos y bailes, y los juegos de *batos* ó pelotas, para el cual tenian en todos los pueblos una ó mas plazas (1).

Cuál era su principal ocupacion?

Se ocupaban principalmente en la pesca, en la caza y en la agricultura.

Cuáles eran sus principales cultivos?

En sus *conucos* ó huertos cultivaban algodón, boniato, *yuca*, *ñame* (que llamaban *aje*), *banano* (plátano), y los granos *maiz*, *frijoles* y otros.

Qué nombres tenian los indígenas en general y cuál era su forma de gobierno?

Se designaban con el nombre de *sibonéyes*; y se gobernaban por medio de unos jefes llamados *caciques* que habia en cada provincia y cada gobierno era patriarcal. Habia distincion de clases, llamándose *naitános* á los nobles, y *naborriás* á los del

1 Mi mapa antiguo de Cuba adornado con preciosas vistas históricas del descubrimiento y de la conquista, dibujadas por mí mismo: se hallan de venta á peso el ejemplar en los mismos puntos que esta obra.

bajo pueblo; y se daba tratamiento de *matuseri* ó alteza á los caciques, de *baharí* ó señoría á los naitános, y de *guaxotí* ó usted al pueblo bajo.

Estaban adelantados en la arquitectura?

Sus casas que llamaban *bujíos* ó *bojíos*, eran construidas de cuje y guano, y apropiadas para resistir los huracanes; habiéndolas ovaladas, como las que hoy se ven en Cubita, y designando con el nombre de *caney* á las que tenían forma cónica ó de pabellón, y de *caneíes* á las que habitaban los caciques.—Adornaban los techos con flores, cobos y *sibas* ó piedras, etc.

Cuál era su menaje de casa?

En ninguna casa faltaba una *hamaca* ó cama; y en algunas había unos asientos llamados *dújos* ó *dúchos*, que eran de un trozo de madera figurando un animal, con ojos y orejas de oro (1); aunque la costumbre mas general de los indígenas era ponerse en cuclillas en vez de sentarse.

Qué mas puede decirme V. acerca de las costumbres de los naturales?

Que sus embarcaciones se reducian á las *canoas* ó *cayúcos*, por medio de los cuales se comunicaban atrevidamente con las tierras vecinas.

SEGUNDA EPOCA.—CONQUISTA Y COLONIZACION.

1511. — 1607.

Quién conquistó la Isla?

El adelantado Diego Velázquez, natural de Cuéllar (Segovia), el cual fué enviado por D. Diego Colón, hijo del Almirante y Gobernador de Santo Domingo.

De dónde salió Velázquez y en qué punto desembarcó?

Salió de Salvatierra de la Sabana de Sto. Domingo á fines de Noviembre de 1511, con cuatro naves y 300 hombres, y desembarcó en el puerto de Palmas, situado entre Guantánamo y Puerto Escondido.

1 En 1775 se conservaba en poder de Doña Concepción Guerra, vecina del Bayamo, uno de estos asientos que habia pertenecido al cacique de dicho territorio.

Encontró oposicion á su desembarco?

Si señor: pues el esforzado Hatuéy, cacique que era de la provincia de Guajabá en Haití, y que con alguno de sus vasallos se habia refugiado en esta Isla, cuando aquella fué ocupada por los castellanos, le hizo resistencia: mas pronto fué batido y condenado á muerte en Layámo.

Qué hizo Velázquez luego que se libró del cacique Hatuéy?

Determinó proceder al repartimiento de las tierras y de los indios en *encomiendas*; y para mejor lograrlo fundó una villa con el título de *Asuncion* en el sitio ó pueblo que los indios llamaban *Baracoa*, año 1512.

Qué otras poblaciones fundó Velázquez?

Después de Baracoa fundó á Bayámo, y en 1514 á Trinidad, Santo-Espíritu, Santa María (en el puerto que Colon llamó *del Príncipe*); en 1515 á Santiago de Cuba y en 25 de Julio del mismo año, la Habana.

En dónde se fundó la Habana?

En la boca del rio Mayabeque al S. de Güines, trasladándose después á la boca del rio la Chorrera (punto que quedó con el nombre de *Pueblo Viejo*, y después al sitio donde hoy se halla celebrándose en 1519 la primera misa debajo de una sába que habia donde hoy existe el Templete, levantado para perpetuar la memoria de este último acontecimiento.

Dónde se situó la villa de Santa María?

En el puerto que Colon llamó *del Príncipe* (hoy Nuevitas) junto á la ensenada del Guincho; y á consecuencia de las plagas de insectos é invasiones de piratas se trasladó al pueblo indio Caonáo, y luego al de *Camagüey*; siendo esta la razon de llamarse *Santa María del Puerto del Príncipe* esta ciudad mediterránea, y la de llevar sus naturales el nombre gentilicio de *camagüeyanos*.

En qué año se fundaron las villas de San Juan de los Remedios y Guanabacoa?

La primera en 1545 sobre un *cayo* (razon porque se dá tambien este nombre á la villa), y después sobre el pueblo de indios *Sabána*. Guanabacoa era un pueblo de indios donde en 1554 se mandó reunir á los naturales que vagaban por los campos: obteniendo en 1743 el título de villa.

Qué otros acontecimientos notables ocurrieron durante el mando de Diego Velázquez?

La erección de Baracoa en ciudad y obispado en 1518 como primera población de europeos en la Isla, pasando en 1522 ambas distinciones á Santiago de Cuba.

Qué otro acontecimiento notable hubo el año de 1524 en que falleció el conquistador Diego Velázquez?

La introducción de negros con el fin de aliviar á los indios en los trabajos.

En qué se ocuparon principalmente los conquistadores después de la muerte de Velázquez?

En el laboreo de las minas del Cobre, del Escambray, Jobabo y otras, (que hasta 1534 rindieron 260.000 pesos de oro), en el cultivo de las tierras y en la crianza de animales.

Cuándo se estableció el primer ingenio en la Isla?

En 1535 se hizo una concesión y después otra para uno junto al Cerro (Habana); pero los primeros que constan establecidos fueron varios en la Habana, otro en Guacanamá (hoy Regla) en el año de 1598, y otros en la Cidra y en Canimar, 1646.

Y cuándo se introdujo la caña de azúcar?

Colón en su segundo viaje trajo de Canarias á Santo Domingo la caña que llamamos de la *tierra ó criolla*. La de O-Taití la introdujo en 1793 el benemérito patricio Don Francisco Arango. En 1826 se trajeron de Nueva-Orleans la listada y la cristalina, y poco antes se había introducido la morada, originaria de Java.

Cómo se hizo el repartimiento del territorio de la Isla?

Por medio de asignaciones que al principio hicieron los gobernadores á los colonizadores, como Cortés, las Casat, Vasco-Porcayo, etc.; pero la mayor parte fué por gracia que con el título de *merced* hicieron los Ayuntamientos de las villas.

Cómo se otorgaban esas mercedes?

Mediante una solicitud á los Ayuntamientos, que solo concedían el usufruto de las tierras, y dos leguas á la redonda, ó sea de radio para los *hatos ó sabanas* (haciendas destinadas á la crianza de ganado), y una para los *sitios ó corrales* (haciendas destinadas á la crianza de cerdos); dando esto origen á la

medida circular de los hatos y corrales. En 1819 se declararon títulos de propiedad las mercedes.

Desde cuándo constan esas mercedes y cuándo se prohibió el hacerlas?

Las primeras que constan hechas son las de las haciendas Guanamón (1552), Juméntos y Manicaragua (1556); y se prohibió mercedar en 1729.

Otro suceso?

El principio de las invasiones de los *flibusteros* ó *bucanieros* (1).

Quiénes eran esos piratas?

Eran ingleses, franceses y holandeses en su mayor parte, los cuales atacaban á sangre y fuego las posesiones españolas de América; poniéndolas luego que se apoderaban de ellas, bajo la protección de las naciones á que pertenecían, como sucedió con Jamáica, Haití y otros.

Y desde cuándo hay noticias de esas invasiones?

Desde 1538 en que redujeron la Habana á cenizas.

Y que resultado tuvo este acontecimiento?

Que el gobernador Hernando de Soto pasó á dicho sitio, dejando en Cuba con el mando superior al Ldo. D. Bartolomé Ortíz; y cuando salió de la Habana para la Florida dejó por su lugar-teniente á su esposa doña Inés de Bobadilla, asociada de Juan de Rojas: dando en 1539 principio á la construcción del castillo de la Fuerza, que concluyó en 1544, haciendo tomar importancia al puerto de la Habana; pues desde entonces hacían en él escala los buques que se dirigían á Méjico.

Cuándo fué declarada la Isla Capitanía General?

En 1589, nombrándose Capitan general al Maestre de Campo Juan de Tejada, con precisa residencia en la Habana; aunque desde el tiempo de Gonzalo Angulo, que mandaba en 1549, todos los gobernadores se habían establecido ya en la misma.

1 La asociación de piratas de las Antillas empezó á llamarse de *Bucaneros* (de *bucan*, operación de hacer trazo ahumado de las reses que robaban) hacia 1624; y algunos años después empezaron á llamarse *flibusteros*, de *fly* y *boat* (bote ó buque-mosca ó ligero).— Véase C. CANTU, *Historia universal*, cap. 28, y las muchas historias que hay escritas sobre estos piratas.

En qué punto se formalizó la siembra de la caña y del tabaco en el año de 1580?

Por las inmediaciones de la Habana; no teniéndose noticias del cultivo del tabaco en la Vuelta-Abajo hasta 1719, y cultivándose mucho á mediados del siglo pasado en *Santiago de las Vegas*.

Cuáles otros acontecimientos señalan este período?

Las sucesivas invasiones de los piratas que atacaron principalmente á Puerto-Príncipe, Trinidad, San Juan de los Remedios, Manzanillo y Cuba.

Qué circunstancias hicieron notable la ocurrida en Manzanillo el año de 1604?

La de que el pirata Giron que desembarcó allí, pasó al pueblo de Yára y se apoderó del Obispo Fray Juan de las Cabezas que estaba en Santa Visita: habiendo sido este rescatado con 200 ducados, cueros y otros efectos; aunque prontamente fué vengada la injuria por los bayameses, que en una emboscada aprehendieron y dieron muerte al arrojado pirata.

TERCERA EPOCA.—ORGANIZACION.—1607.—1762.

Por qué se dá principio á este período con la division de la Isla en dos Gobiernos?

Porque ese suceso que prueba un aumento de poblacion y de necesidades, cambia la faz administrativa y da á conocer un principio de mejor orden social.

Indique V. algunos sucesos notables.

Continuaron las invasiones de los piratas, distinguiéndose la de L'Olonois, que en San Juan de los Remedios degolló 99 hombres de un buque que había sido enviado en su persecucion: Morgan que saqueó á Pto. Príncipe; y Lord Windsor que en 1662 (un siglo antes que fuese invadida la Habana) atacó á Santiago de Cuba, destruyendo el edificio conocido por *alto de Ozuma* y volando el castillo del Morro; y finalmente Vêrnon, que en 1741 desembarcó en la bahía de Guantánamo (á que dió el nombre de Cumberland), y al pretender atacar á Cuba fué obligado á reembarcarse con gran pérdida.

Cuándo se fundó Matanzas?

El año de 1693, en el sitio donde se hallaba el pueblo de

indios *Yucáys*, trayéndose al efecto 30 familias de Canarias, en tiempo que gobernaba la Isla D. Severino Manzaneda.

Otro suceso?

El principio en la Habana de la construcción de buques de guerra en el año de 1722, resultando al fin del siglo pasado ser 125 los construidos (1).

Cuándo se estableció el primer cafetal?

En 1748, en el partido de Ubajay, con las semillas de café que de Santo Domingo trajo D. José Antonio Galabert con el fin de hacer aguardiente; aunque desde fin del siglo pasado es que data el verdadero fomento de esta planta, con motivo de la venida de los franceses emigrados de Sto. Domingo.

De qué otros sucesos puede V. hacer mención en este período?

De la introducción de la imprenta en Santiago de Cuba en 1695. y en 1727 en la Habana y de la fundación de la Real Universidad, 1728.

CUARTA EPOCA.—CIVILIZACION.—1762.—1801.

Desde cuándo se ha notado mayor progreso en el estado social de la Isla?

Después de la toma de la Habana por los ingleses, en que el Gobierno Supremo reconoció mejor la importancia de la Isla.

En qué año ocurrió el sitio y toma de la Habana por los ingleses?

En 1762, reinando Carlos III, y siendo Capitan general de la Isla D. Juan de Prado y Portocarrero.

Referid las circunstancias del sitio.

El día 6 de Julio de dicho año se presentó una escuadra inglesa compuesta de unos 200 buques, entre ellos 24 navíos y 6 fragatas, y 18.000 marineros al mando del Almirante Sir Jorge Pockock, conduciendo un ejército de 14.000 hombres á las órdenes del conde Albermale.

Se apoderaron prontamente de ella?

1 A saber: 6 navíos de tres puentes (2 con 120 cañones); 21 de 70 á 80 cañones; 10 de 50 á 60; 14 fragatas de 30 á 40; y 58 buques menores.

No señor: pues á pesar del descuido en que se hallaba la plaza y de las pocas fuerzas con que se contaba (unos 4.000 hombres de tropa) se hizo una defensa heroica, particularmente desde el Castillo del Morro, que vino á ser tomado de asalto, por la brecha de una hornilla que volaron los enemigos el 30 de Julio.

Cuándo tomaron posesion de la plaza los ingleses?

El dia 14 de Agosto, mediante una capitulacion: entregándoseles el dia siguiente nueve navios de los doce que habia en bahía: porque los llamados *Asia*, *Neptuno* y *Europa* fueron echados á pique en la boca del puerto para cerrarlo.

Llegaron los ingleses á posesionarse de toda la Isla?

No señor: pues su dominacion puede decirse que solo se extendió hasta Matanzas y Mariel.

Qué españoles se distinguieron durante el sitio?

Hubo varios: pero la historia nos ha transmitido con celebridad las hazañas del capitan de navío D. Luis Vicente Velasco, gobernador del Morro, que defendió hasta quedar herido de una bala en el pecho; siendo conducido á la ciudad, en donde con el valor de los héroes expiró á las 24 horas: su segundo el Marqués Gonzalez, que murió en la misma refriega: D. Luis de Aguiar y Capitan D. Rafael de Cárdenas (1), que defendieron el fuerté de la Chorrera hasta expresa orden que recibieron para abandonarlo; apoderándose despues de la altura de Taganána, que tenian fortificada los enemigos.

Quiénes otros?

D. Alejandro Arroyo, D. Francisco del Corral y D. Manuel Frías, que atacaron osadamente las trincheras de la Cabaña hasta llegar á ellas: Cincon, Lujan, Bassave, Zaldívar, Ruiz, que murió en el asalto, y el Alférez Real de Guanabacoa D. José Antonio Gomez, conocido por *Pepe Antonio*, que despues de hazañas inauditas tuvo una muerte miserable.

Cuánto tiempo duró la dominacion inglesa?

Nueve meses, pues á consecuencia del tratado de paz celebrado en París entre Inglaterra, Francia y España, el dia 10 de Febrero de 1763, fué restituida la Isla á la España en cambio de las Floridas.

1. Nuestro bisabuelo. Para los pormenores de este asedio, véanse las historias del mismo por Ulloa (1855) y por Pezuela (1859).

Quién vino á tomar posesion de la Isla?

Llegó en comision el 30 de Julio siguiente el conde de Riela, trayendo 2.000 hombres de tropa al mando del general D. Alejandro O-Reilly.

Refiera V. otros sucesos de este período.

La venida de emigrados de la Florida, 1763, y mas tarde, 1795: de franceses de Santo Domingo: debiéndose á los primeros la introduccion de la abeja de Castilla productora de la cera blanca, y á los segundos el fomento de los cafetales.

Otros sucesos?

La creacion de la Intendencia y de la Comandancia de Marina; la division de la Isla en dos Obispados, y la traslacion en 1800 de la Real Audiencia de Santo Domingo á Puerto-Príncipe, donde subsistió hasta 1853 en que se incorporó á la de la Habana.

Por qué se da el nombre de civilizacion á este período?

Porque durante los cuarenta años que abraza fué cuando se desarrollaron los elementos que mas dan á conocer la cultura de un pueblo.

Indique V. algunos de esos elementos.

Mejoras en el culto y clero, bandos de policia y gubernacion, nombres y numeracion de las calles, alumbrado, teatros, paseos, periódicos (1), obras impresas, sociedades económicas, bibliotecas, casas de Beneficencia y de Recogidas, Consulado (despues Junta de Fomento, hoy Consejo de Administracion), exploraciones científicas por la Isla y aun fuera de ella, con mira de su fomento; introduccion de las máquinas de vapor, etc., etc.

QUINTA EPOCA. — PROSPERIDAD. — DESDE 1801.

Por qué puede titularse *Prosperidad* el período que corre desde el presente siglo?

Porque en él se han visto acrecer de tal manera la riqueza é importancia de Cuba, que la hacen conocida de todo el mundo.

1 En 1782 se publicó el primer periódico con el título *Gaceta de la Habana*, y en 1793 se dió el *Papel periódico*, que despues se tituló *Aviso* y últimamente *Diario de la Habana*.

A qué se debe principalmente este engrandecimiento?

A la declaración de su libre comercio, iniciado en 1778 y ensanchado desde principios del presente siglo.

Cuáles son los otros sucesos notables de este período?

La introducción de los trenes de reverbero en 1801; la erección del arzobispado y de multitud de ematos; la introducción de la vacuna en 1802 en Cuba por Mr. DuVigneau, y en 1804 en la Habana por doña María Bustamante, que trajo un niño inculado desde Puerto-Rico; la venida de multitud de emigrados de los países hispano-americanos disidentes; y los cuantiosos donativos con que los habitantes de la Isla socorrieron á la Península durante la invasión francesa.

Cuáles otros?

La declaración de libertad de montes y plantíos en 1815; el desestanco del tabaco y declaración de la libertad de su cultivo, venta y tráfico; fomento de la población blanca; abolición en 1817 de la trata de esclavos; libre uso de demoler hatos y corrales; declaración en 1819 de que las mercedes de terreno sirvan de títulos de propiedad á los pescadores. Primer buque de vapor en ese mismo año 19; sociedad filarmónica y venida de emigrados de Florida, con motivo de su definitiva cesion por parte de España.

Cuáles otros?

Varias conspiraciones é invasiones en 1823 y 24; la publicación de un notable Cuadro estadístico y de una gran Carta topográfica de la Isla en 1829 y 37; fomento de las minas de cobre; las invasiones del cólera-morbo en 1833, 1850 y 67; la escision de Santiago de Cuba en 1836; la primera línea de ferro-carriles en 1837, desde la Habana á Bejucal; la creación de una junta para proponer las leyes especiales que habian de regir en la Isla, 1839.

Cuáles otros?

La instalacion de la Real Audiencia Preterial en 1839; los notables huracanes de Octubre de 1844, 45 y 65 (1); la introducción de los trenes de Derosne en 1844; el viaje de exploracion científico agrícola é industrial dispuesto en 1848 por el Real Junta de Fomento por el que se introdujeron diversas

1. En el primero bajó el termómetro á 716; en el segundo á 700 y en el tercer á 731 milímetros: siendo su estado normal 762.

azas, los animales útiles, simientes, instrumentos de agricultura (1), entre ellos los arados americanos, el tren de Relieaux y multitud de obras y útiles de economía doméstica como las máquinas de coser, etc.; produciendo una revolución en el arte agrícola. El alumbrado de gas en 1846 y el telégrafo eléctrico en 1862.

Puede V. presentarme una prueba de que la prosperidad de la Isla se debe principalmente al comercio libre?

El señor; pues antes de su declaración la Isla necesitaba de un situado ó sea de un auxilio pecuniario que venia de Méjico para cubrir sus atenciones (2) y hoy, á pesar de ser, sin comparación, mayores sus gastos, le queda un gran sobrante.

APENDICE.

¿Cuáles han sido los reyes de España desde el descubrimiento de la Isla?

Don Fernando de Aragón y doña Isabel de Castilla, conocidos por los *Reyes Católicos*; habiéndose hecho el descubrimiento bajo los auspicios de la última, en 1492.—Don Felipe y doña Juana, que entraron á reinar en 1506.—Don Fernando de Aragón, como Regente por muerte de Don Felipe, 506.—D. Carlos I de España y V de Alemania, 1516.—Don Felipe II, en 1556.—Don Felipe III, en 1598.—Don Felipe IV, en 1621.—Don Carlos II, en 1685.—Don Felipe V, por primera vez, en 1700.—Don Luis I, en 1724.—Don Felipe V, segunda vez, en 1725.—Don Fernando VI, en 1763.—Don Carlos III, en 1763.—Don Carlos IV, en 1788.—Don Fernando VII, en 1808.—y doña Isabel II, en 1833.

¿Cuáles han sido los Gobernadores de la Isla que mas se han distinguido en el mundo hasta el Sr. Tacón?

(1) El autor de esta obra, al hacer el inventario de su biblioteca, para este viaje, debió haberse acordado de don D. Juan de Villalón.—Véase el número de *la Monitoria de la Real Academia de Ciencias*, correspondiente á Agosto de 1849.

(2) No se sabe la época en que comenzaron estos *sitios* pero se tiene noticia de la primera vez en 1540. Las atenciones para que se exigieron tambien otros *sitios* fueron la construcción de buques, aumentos de los mismos, etc. e 1592 á 1711 costaron 21,531,818 rs. 1775 á 1833, 35,139,519 y de 1778 á 1893, 17,392,316 total de 74 años por situados 198,159,654 p. rs.

El Marqués de la Torre, que inició la buena policía, las mejoras materiales y el ornato. — El memorable D. Luis de las Casas, á quien tanto deben la beneficencia y las letras. — El Sr. Someruelos, que logró sostener la Isla en medio de los borrascosos acontecimientos de la Península y de la América en los años del 8 al 12: y el Sr. Vives, que con su prudencia y sábia política, protectora de los naturales, supo lograr que la Isla no siguiese los destinos de las otras posesiones españolas de América.

Qué otros funcionarios públicos se han distinguido?

El Obispo Compestela, á quien se deben las fundaciones de varias iglesias, curatos del campo é instituciones piadosas: el Arzobispo Osés en Cuba: el memorable Obispo Espada y Landa, en la Habana, distinguido Mecenaz y consuelo de la humanidad. Los Superintendentes: D. Alejandro Ramírez, de perpétua recordación por los beneficios inmensos que le deba la Isla, entre otros la declaración de propiedad de los terrenos mercedado y el libre arbolado, desestanco del tabaco, etc. Don Francisco Arango, que merecía una estatua por ser e promovedor del comercio libre y libertad del tabaco, abogando constantemente por ello hasta verlo logrado: y el conde de Villanueva, que con su sábia administración rentística ha contribuido al engrandecimiento de la Isla.

Qué otros sujetos son dignos de mencionarse?

D. Martín Calvo de Arrieta, fundador de una obra-pía para dotar jóvenes: D. Francisco Carrillo, á quien se debe la renombrada escuela de Belén, casi único plantel de educación gratuita en la Habana hasta fines del siglo pasado. El padre Espit, conocido por el *Padre Valencia*, apóstol de Puerto Príncipe: doña Manuela Meireles y Bravo, que fundó dos vínculos, cuyos productos se distribuyesen entre las huérfanas de su linaje y parentela: el capitán Parabas, de Bayamo: y las nobles señoras doña Susana Benítez, Madan de Alfonso y Marquesa de la Real Campesía, que á su costa sostienen escuelas para niños pobres: y la señora doña Josefa Betancourt que ha erigido á su costa un asilo de Beneficencia para niños pobres en Puerto-Príncipe.

Cuáles han sido los hijos del país que mas se han distinguido en la literatura?

Pueden figurar dignamente en el Paraíso Español los poetas Sequera, Rubalcaba, Heredia Blanchi, Plácido, Tolón, Delmoate, Milanés, Palma y Luaces: y las poetisas Avellaneda, Mendoza, Marmol, Perez Molina, Céspedes, Ruiz, Montes de Oca y Franchi-Alfaro. — En la historia se han señalado Arrate, Urrutia, Valdés, Heredia y Noda. — En gramática el Sr. Vidal y Diaz. — En retórica el Pbro. Mendoza. — En literatura, Rodriguez (de Bayamo), Villa-Urrutia, orador, P. Fernandez, llamado *Pico Oro*, el P. Varona, el P. Caballero, Cervantes, Zambrana, Costiles y Beaumont (Gaspar). — En matemáticas, el Pbro. Mendez Sotolongo, Heredia, Noda y los ingenieros Trevejos y Justiz. — En filosofía, los profundos y virtuosos Varela, Liz y Gonzalez del Valle y el aventajado Páez: y en eloquencia Espovelo, Romay, Bermúdez y Santos Suarez. — En química, Estévez. — Y en la novela, la condesa de Melin, la Avellaneda y la hermosa, elegante y delicada escritora señorita Aufer (Felicja) (1).

¿Cuáles se han distinguido en la Jurisprudencia y Medicina?

En Jurisprudencia: Urrutia, Samart, Gonzalez, Ayala, Rodriguez, San, Sant y Suarez, Gato, Ponce de Leon, Armas, Govánas, Escarola, Bermúdez, Cisneros-Saiz, Carbonell y Cintru: en Medicina, el profundo Romay.

¿Cuáles por la elevación llegarán á que han ascendido?

Arzobispo Peñalver: Obispo Roldo, Palma y Echavarría: Dean, O-Gibon: Consejeros de Estado, la Torre (D. Jorge María), Arango, Cano y Pinillos: Ministros de la Guerra, O-Farril y la Torre: Oidores, Arréchuga, Urrutia (D. Bernardo, D. Ignacio y D. Manuel), Calvo de la Puerta, Garcilo, Piloña, Del Rey, Ayala, Matamoros, Donlez Mendiolá, Crespo, Heredia, Govántes, Armas, y O-Reilly: Auditores, Tagle y Echavarría: Intendentes, Blancourt, Fernar, Cervantes y Valdés (D. Santiago).


1. Aunque seguimos el principio de no citar personas que ya no existen, esperamos que se nos excusa la gafe en omisión que hacemos de las donas, honras de nuestra literatura. Sin embargo de que D. Domingo La Monta, D. Wenceslao de Villa-Urrutia y la señorita Aufer no nacieron en Cuba, viéronse muy jóvenes á ella y la honra de haber sido como sus paisanos cubanos. — El Sr. de la Puerta no es el en que han fallecido á la edad de los condesas.

Y en la milicia?

Los generales Díaz Pimienta, Revillagigedo (virey de México), Mopox y Jaruco, O-Farril, Zayas, Urrutia, Mahy (D. Rafael), Miyares, Quesada, Moscoso, Aristizabal, Montalvos (D. Francisco y D. Juan), Araoz, Marqués de San Felipe y Santiago, Limonta, Contra-almirante de Francia Duquesne y Zarco del Valle.

Cuáles se han distinguido como artistas?

Baez, grabador del siglo pasado (1) y Escobar, pintor; Covarrubias, cómico; Blinó, aeronauta.



1 Véanse las interesantes *Agallas para la historia de las letras en Cuba*, publicados por nuestro distinguido y muy ilustrado amigo D. Antonio Bachiller y Morales.—En la Biblioteca de la Real Universidad se conservan muestras de los grabados de este artista.

POBLACIÓN DE LA HABANA. — 1861.

DISTRITOS CIVILES.	BLANCA.				DE COLOR.				TOTAL.
	Varones.	Hembras.	Total.	Saben leer ó escribir.	Libres.	Esclavos.	Emancipados.	Total.	
Primer distrito (con Casa-Blanca).....	13378	3888	17266	11190	3338	3431	390	7159	24425
Segundo distrito.....	10840	5232	16078	10547	4683	4318	325	9826	25904
Tercer distrito (San Lázaro).....	20172	12778	32950	21913	7736	8552	801	17039	50089
Cuarto distrito (Jeanes María).....	16928	11438	28366	6610	13982	3870	326	18178	46544
5.º dist. (Hanson, Cerro y J. del Monte).....	13772	7384	21156	9255	3076	4607	298	7881	29037
Total.....	75096	40720	122116	59512	32815	26178	2140	60133	175949
Marina (de guerra y mercante, arsenal y machina).....	7153	26	7179	3940	95	56	91	242	7421
PARTIDOS RURALES.									
Calvario.....	613	318	1131	306	150	337	1	488	1610
Puentes-Grandes.....	917	562	1479	495	175	357	35	567	2046
Arroyo-Naranjo.....	937	528	1465	426	110	571	681	2156
Los Quemados.....	1441	985	2426	1130	490	1017	38	1545	3871
Total de los partidos.....	3908	2593	6501	2357	925	2282	74	3281	9692
Total general.....	86157	48839	135796	65815	33836	27516	2305	63656	193082

NUMERO DE FINCAS URBANAS Y RUSTICAS EN 1861.

DISTRITOS CIVILES.		Fincas urba- nas.	Haciendas de crianza.	Ingenios.	Cafetales.	Potreros.	Sitios de labor y estancias.	Vegas de ca- baco.
DEPARTAMENTO OCCIDENTAL.	Pinar del Rio.....	1141	75	6	1	176	2405
	San Cristóbal.....	2533	84	10	18	140	571	942
	Caba-Honda.....	218	22	24	2	78	550	134
	Guauajay.....	1266	61	52	103	1501	78
	San Antonio.....	1298	17	84	108	1313
	Habana é Isla de Pinos.....	17419	12	476
	Santiago.....	1393	1	6	18	108	464
	Bejucal.....	581	26	20	22	120	947
	Guantanamo.....	2365	3	26	295
	Santa María del Rosario.....	544	1	21	93	1413
	Güines.....	1273	4	89	22	271	1596
	Jaraco.....	421	31	16	216	875
	Matanzas.....	5476	4	129	38	269	2048
	Cárdenas.....	1979	2	147	12	81	462
	Colón.....	975	18	126	12	134	1004	4
	Sagua la Grande.....	785	6	119	1	184	1486	2
	Cienfuegos.....	2095	94	101	438	1264	152
	Santa Clara.....	1597	16	53	641	1718	35
	Trinidad.....	1945	34	44	9	208	521	206
	Remedios.....	1528	192	76	2	343	990	27
	Santo-Espíritus.....	2163	491	41	2	795	623	162
Suma.....		46969	977	1107	454	4588	19587	4658
Central.	Puerto-Príncipe.....	5953	1124	102	663	745	129
	Nuevitas.....	522	91	19	28	10
	Las Tunas.....	362	241	1	61	116	132
	Suma.....	6792	1456	122	755	861	271
ORIENTAL.	Manzanillo.....	729	289	18	19	4	736
	Holguín.....	1079	299	16	24	1678	129
	Bayamo.....	1253	276	22	2	85	16	549
	Jiguani.....	243	61	19	35	259
	Cuba.....	5513	193	89	437	181	36	3162
	Guantánamo.....	153	43	25	83	31	22	293
	Buenavista.....	493	59	7	20	20	348	12
Suma.....		9993	1910	196	512	405	2098	5122
TOTAL GENERAL.....		62655	3143	1425	996	5713	22496	9381

POBLACION DE LA ISLA DE CUBA EN 1862.

		BLANCOS.	DE COLOR.				
DISTRITOS CIVILES.			Libres.	Enan- clapados.	Es- clavos.	TOTAL.	La ca- becera.
DEPARTAMENTO OCCIDENTAL.	Bahía-Honda.....	5840	777	41	5115	12773	715
	Bejucal.....	14738	1912	58	7049	23748	3485
	Cárdenas.....	24452	1190	270	21553	50465	10885
	Cienfuegos.....	29701	7123	81	17126	54934	9950
	Colon.....	28862	2126	358	32371	64217	1271
	Guantanamo.....	15283	4002	91	6834	26213	16402
	Guamajay.....	19177	3340	181	17145	39343	3986
	Quines.....	33227	3995	143	25997	62462	10619
	Habana.....	22392	38346	1298	27296	103332	200000
	Jaruco.....	23431	2372	191	11077	37571	1599
	Matanzas.....	40627	6936	131	32219	79913	30589
	Pinar del Rio.....	49522	10262	146	14996	63926	3988
	Rancho Viejo.....	32425	5191	144	9487	47247	7637
	Sagua la Grande.....	39120	2072	344	19150	51936	7000
	San Antonio.....	21127	1957	65	10737	33886	4247
	Santa Clara.....	34579	11109	91	6865	52944	8591
	San Cristóbal.....	17917	3161	128	7771	28977	503
	Sta. M. del Rosario.....	5945	812	16	2173	8916	542
	Santiago.....	9302	1981	69	4507	15850	2837
	Santo Espiritu.....	29624	7978	56	3249	45707	13338
	Trinidad.....	17336	8915	119	10539	37509	15655
	Isla de Pinos.....	1529	195	13	338	2067	1000
		Suma.....	601636	125852	4928	302880	1039916
Depto. Central.	Puerto-Principe.....	38556	10574	212	18185	62527	30585
	Nuevitas.....	4189	533	32	1622	6376	2208
	Las Tunas.....	4089	2251	3	480	6323	1840
		Suma.....	46834	13358	247	19287	75726
ORIENTAL.	Manzanillo.....	13675	11093	12	1713	26493	5643
	Holguin.....	40852	7022	23	4226	52123	4954
	Bayamo.....	15834	12859	1	2651	31336	6119
	Jigüen.....	12312	1658	602	17572	1347
	Cuba.....	23780	36362	118	31082	91351	36491
	Guantánamo.....	5263	5431	81	8638	19421	1735
	Baracoa.....	4539	4791	8	1101	10800	2363
	Suma.....	116260	32207	216	50383	219996
Total general.....		761750	221417	4521	368350	1359238

ESTADO que manifiesta el número de buques y sus toneladas, el movimiento comercial y los derechos de Aduana cobrados en el triennio corrido de 1861 á 63.

(EN LOS SUMANDOS SE HA PRESCINDIDO DE LAS FRACCIONES).

PUERTOS HABILITADOS.	MOVIMIENTO COMERCIAL.						DERECHOS de Aduana cobrados.	
	BUQUES.		IMPORTACION EN		EXPORTACION EN		TOTAL	
	ENTRADOS.							
	Núm.	Tonela- das.	Bandera nacional.	Bandera extranjera.	Bandera nacional.	Bandera extranjera.	Importa- cion.	Exporta- cion.
Habana . . .	6125	1.821898	61.852428	90.503328	35.695191	45.238734	232.718681	16.586026
Matanzas . .	2075	493698	5.295644	9.194631	5.721997	17.322970	38.595182	2.576843
Cuba . . .	1103	188903	5.792273	9.115289	2.570224	9.218302	26.691098	2.217329
Cárdenas . .	1563	219857	1.389955	4.251128	3.243538	11.412156	27.997597	1.293629
Cienfuegos . .	1071	206689	1.514362	3.869630	597270	8.951739	14.933062	896209
Trinidad . .	448	93750	1.655093	2.290773	876793	4.613709	8.836278	564183
Sagua la Grande	573	142934	50510	813541	24963	7.789475	8.678489	251943
Nuevitas . .	258	25450	143072	697821	290213	4.893387	10.630493	29591
Remedios . .	258	58977	34780	392354	49564	2.123867	2.600763	167785
Manzanillo . .	303	49264	239369	454380	263416	592663	1.549828	168752
Jibara . . .	286	62420	270325	73886	2.469916	561137	3.416164	103955
Sága . . .	86	13771	20829	182725	42362	635802	981728	123643
Guantánamo .	161	31502	77713	166011	141565	1.450264	881731	92539
Baracoa . .	191	9877	45629	27239	"	10133	93692	24135
Santa Cruz . .	42	10445	146330	24101	"	93055	363486	7098
Totales . .	14522	3.437496	78.032173	45.409294	48.997754	112.058335	284.587458	25.364851
								6.791713

NOTA.

Al total de importación hay que agregar sobre $5\frac{1}{2}$ millones de pesos, valor de los efectos de ferro-carriles con lo que suman 129,542,883 pesos; sin contar con los depósitos mercantiles, cuyo movimiento en el mismo trienio fué: Importación 1,137,253 59; — Exportación 3,030,120 38; — y Consumo 997,324 35: total 8,164,693 62 pesos. — En la importación en los tres años reunidos de 1861 á 63 figuran: Víveres por valor de 55,545,104 pesos; Manufacturas: 29,586,475; Barros, mármoles, etc.: 2,673,017; Cristales y Perfumería: 164 mil 127; Metales: 14,559,458; Mercadería, Maquinaria y Animales: 11,764,411; Otros artículos: 14,246,791. — Total: 129,542,883.

El valor que aparece de las exportaciones es solo de las producciones principales, que suman 161,056,030 68, habiendo que agregar: 2,025,331 63 de las producciones secundarias, lo que hace un total de 163,081,121 34 pesos. — Y agregando 3,365,297 pesos de las producciones Ultramarinas, resultan 166,446,718 54 pesos. En las producciones secundarias figuran: 551,297 37 de frutas y viandas y 118,551 75 de animales.

El movimiento comercial de los tres citados años asciende, pues, á 292,623,504 pesos.

Del total de buques entrados: 3,870 fueron nacionales y 10,652 extranjeros. Los buques salidos fueron 3,844 nacionales, 10,567 extranjeros. Total 14,411; — y sus toneladas 785,435 nacionales y 2,652,013 extranjeros. En los derechos de importación 3,290,292 poseen de derechos de toneladas.

En solo el año de 1867 el valor de la importación por Trinidad ascendió á 593,562 y la exportación á 2,959,363 pesos.

FE DE ERRATAS.

En la página 5, línea 29, dice «pagana», léase «paga».

En la página 9, línea 20, dice «interminantes», léase «intermitentes».

En la página 10, línea 15, dice «Mordeste», léase «Nordeste».

En la página 17 (en algunos ejemplares), línea 16, dice «Trece», léase «Doce».


Justo Zaldívar

© Biblioteca Nacional de España





1002119483



1538560138560115